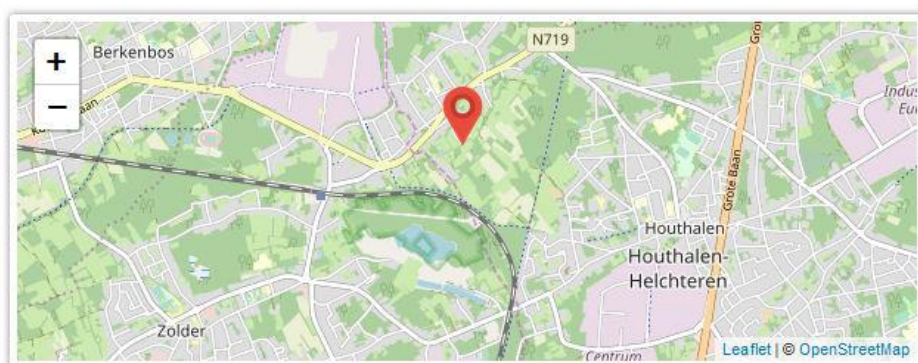


2020-02-08 – Lillo (Houthalen) – (21+2.4=) 23 km



zaterdag

8

FEB

Tweedaagse Terriltocht

Door velden en bossen in de omgeving van de mijn van Zolder, met mogelijkheid om de terril van de mijn van Zolder te beklimmen voor een prachtig panoramisch zicht (2,4 km extra). Alle info over het parcours op de clubwebsite vanaf 2 weken vóór tocht.

Bereikbaarheid Trein: station Zolder. Bus: lijn 23 Hasselt-Lillo-Beringen halte Lillo op 100m van de start.

Gemeente Houthalen-Helchteren (Limburg)

Startlocatie

Ontmoetingscentrum Lillo
Hortelstraat 21
3530 Houthalen-Helchteren
Limburg

Starten tussen 08u00 en 15u00
Laatste aankomsttijd 18u00

Extra info

4 km 7 km 12 km 16 km
21 km



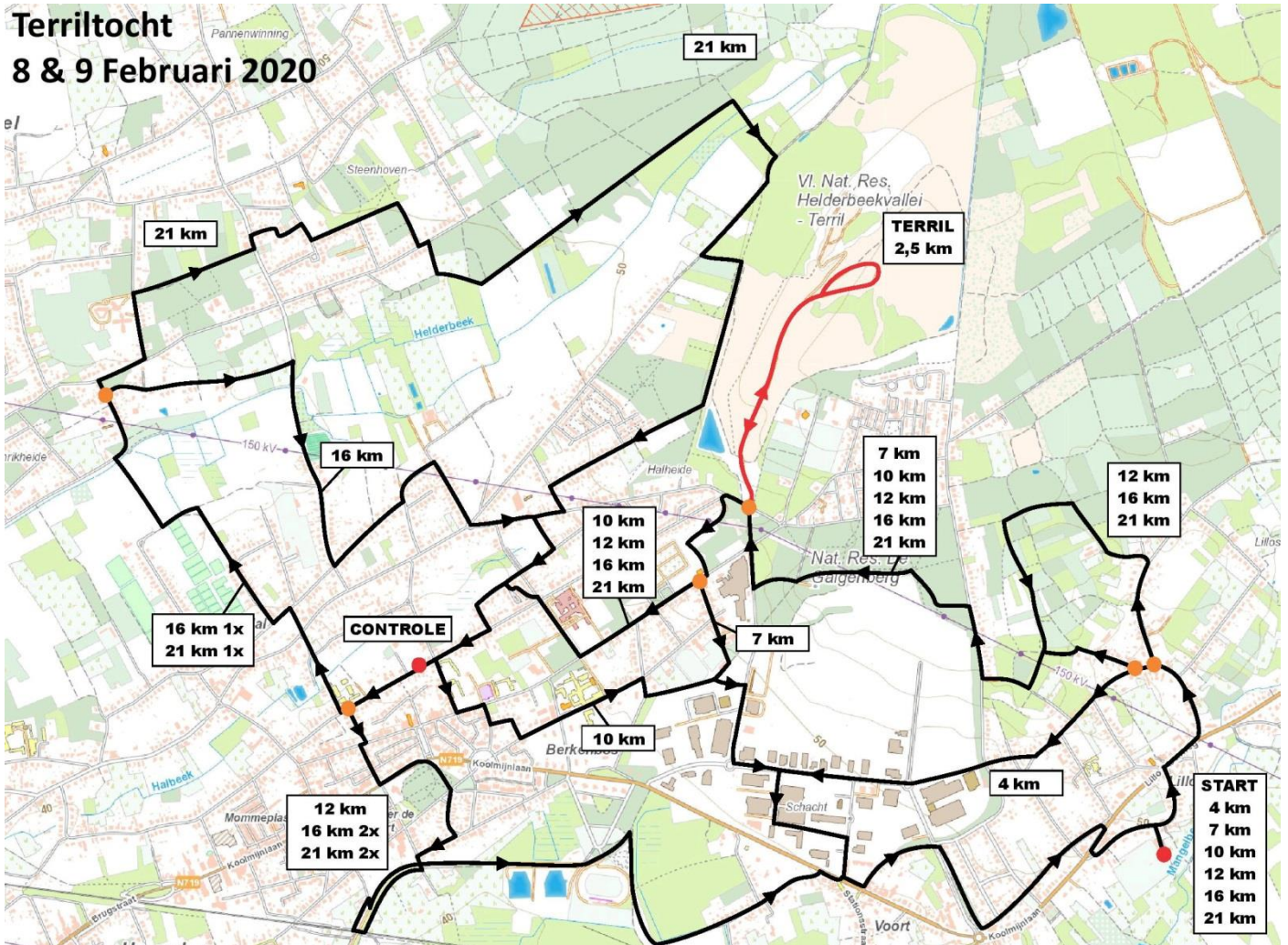
**Samen Uit Samen
Thuis vzw (2042)**

Verantwoordelijke
Jo Hoolsteens
GSM+32(0)479 42 53
73


[Bezoek de website](#)

[Bekijk clubfiche](#)

Terriltocht 8 & 9 Februari 2020

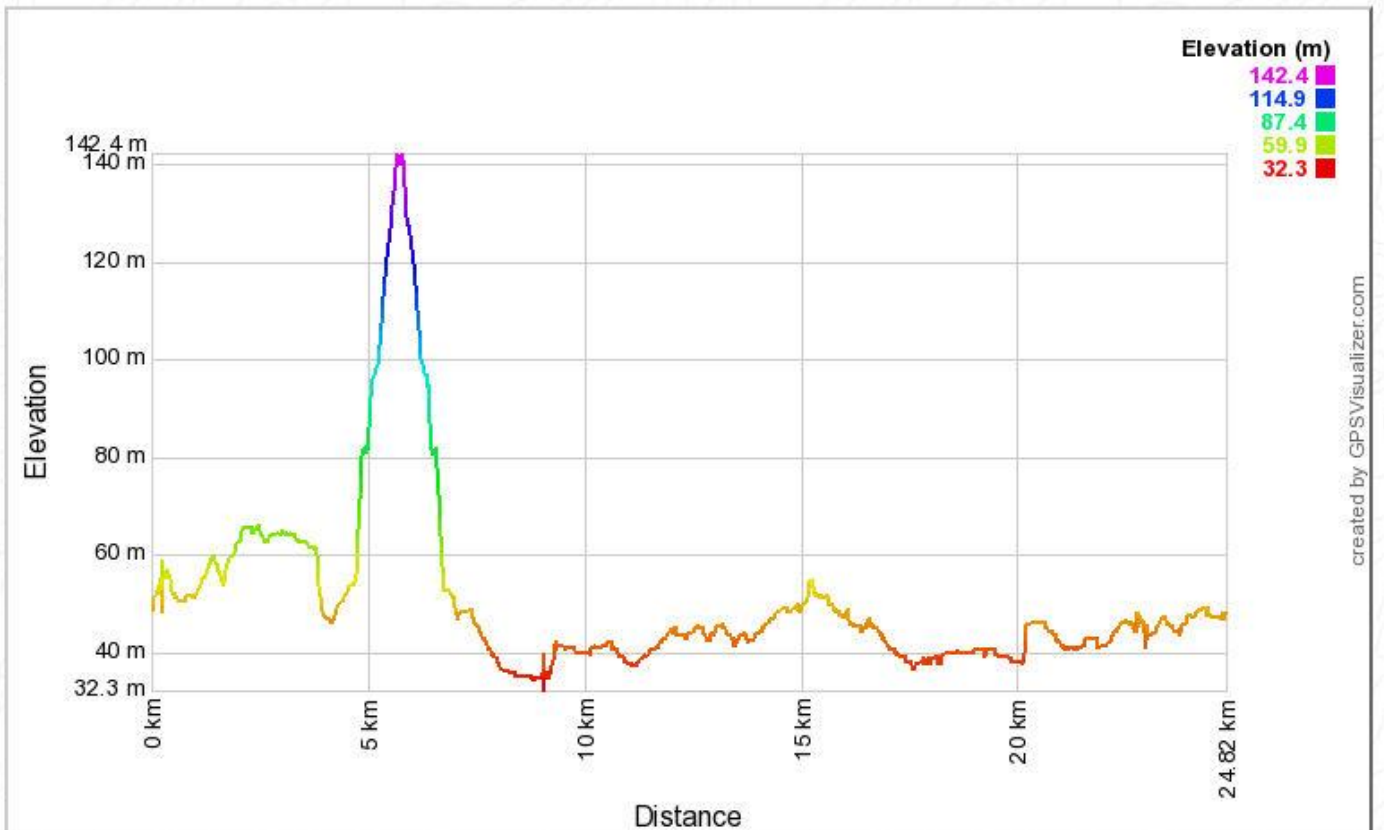
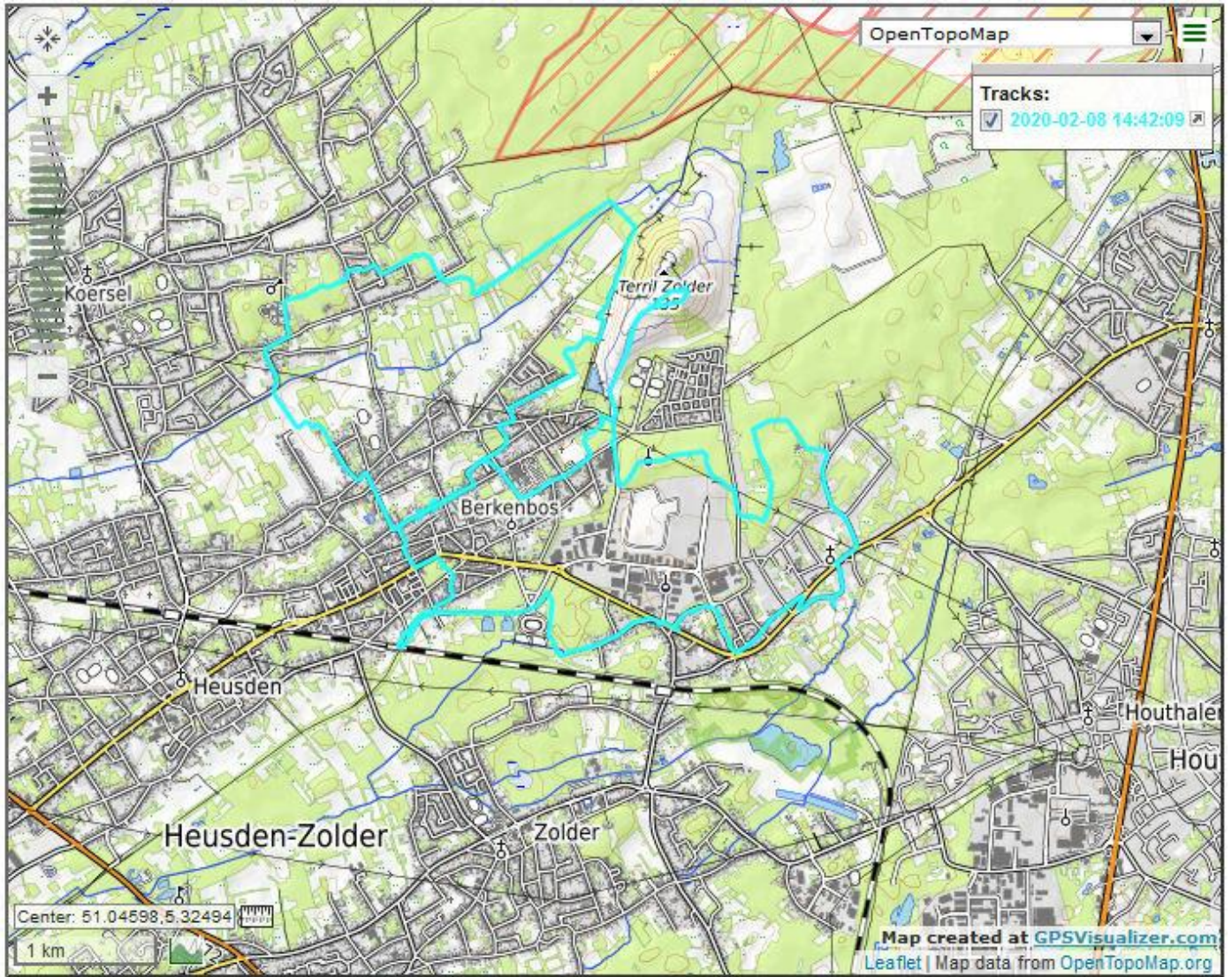


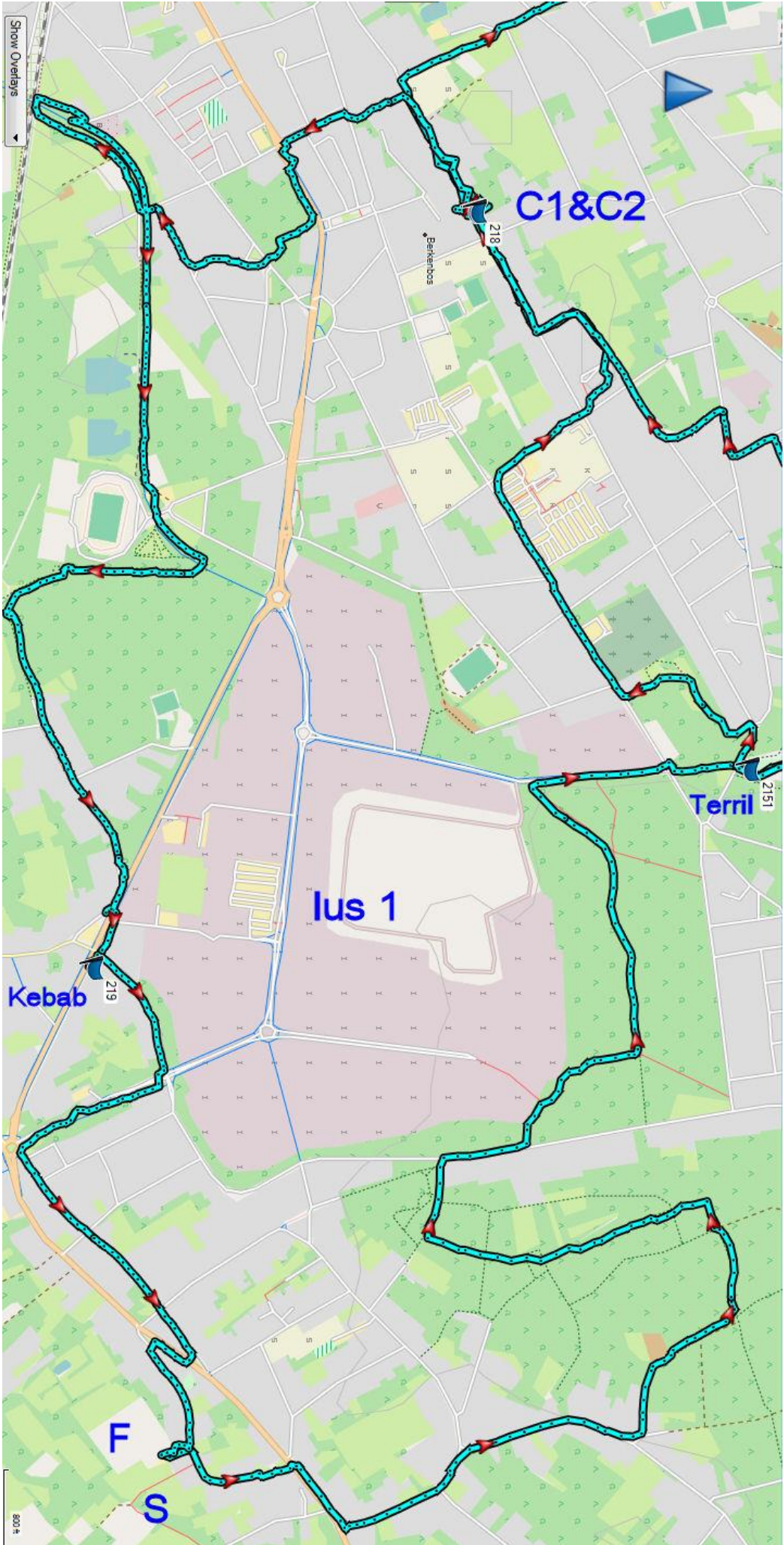
TERRILTOCHT 2020

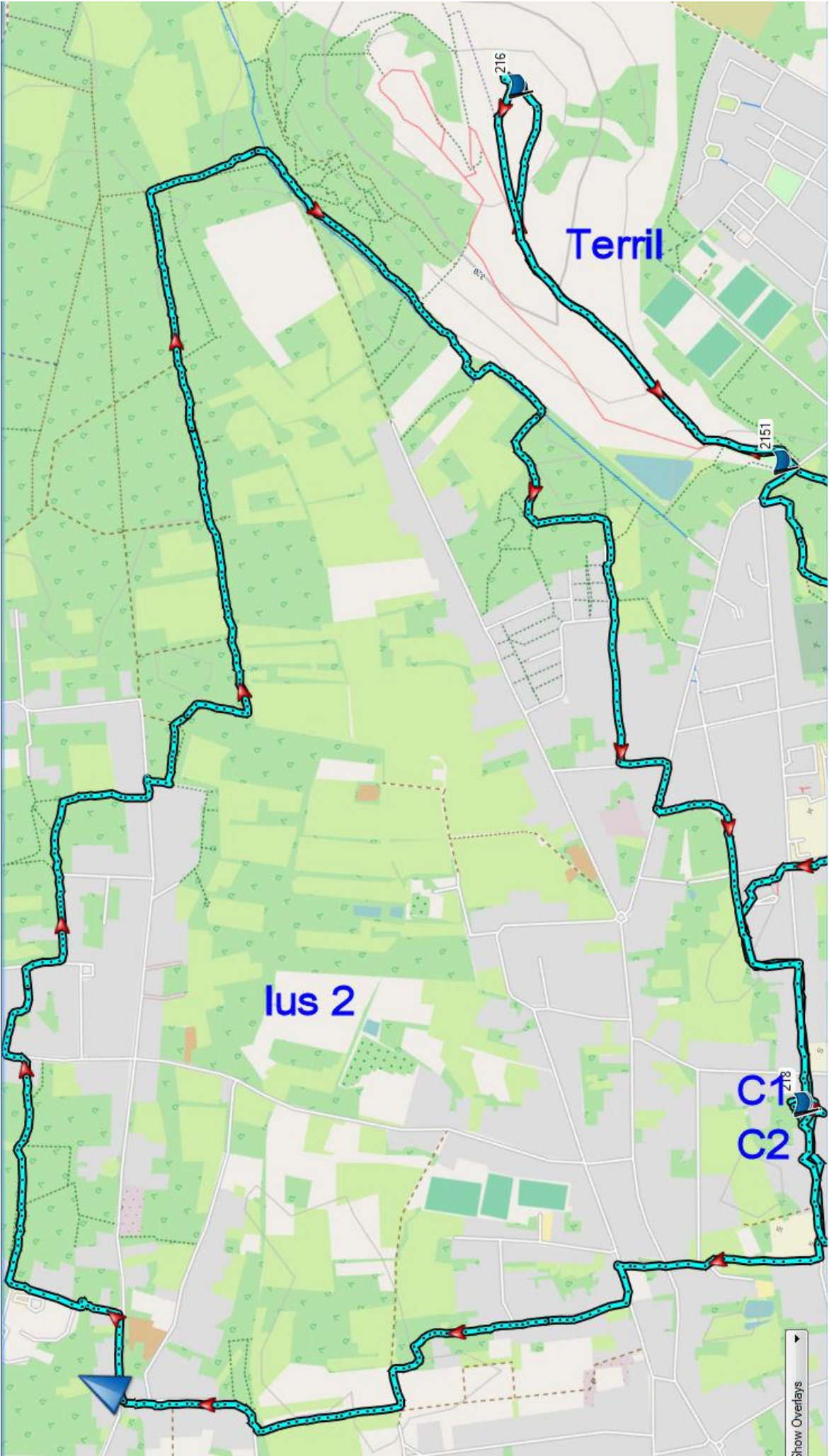
	CONTROLE GILDENZAAL	CONTROLE GILDENZAAL	AANKOMST OC LILLO	TOTAAL
4 km			4,0	4,0
7 km			7,2	7,2
10 km	5,1		4,8	9,9
12 km	6,2		6,1	12,3
17 km	6,2	5,2	6,1	17,5
21 km	6,2	9,0	6,1	21,3

TERRIL

DE TERRIL KAN VRIJBLIJVEND
BEKLOMMEN WORDEN, DIT IS
2.4 KM EXTRA TOV DE AFSTANDEN
VAN HET PARCOUR DAT
WEERGEGEVEN IS.







Insigne International du Sport Populaire

B

10 30 50 300

Carte de participations

Ce carnet est valable pour 10 ou 20 et 25 participations. Indiquer la tranche concernée et barrer la nouvelle case vierge de 75 à 600 participations.

Nom :
Prénom :
N° :
Code postal :
Date de naissance :

BBW 045 - Les Amateurs
131440
THUIS Roger
Van Frachenlaan, 85
1820 - STEENOKKER
31-12-1947

Fédération Internationale des Sports Populaires

N°	Cachet IVV
289	2019 → B 5 0 6 6
290	2019 → B 5 0 9 4
291	2019 → B 5 1 1 8
292	2019 → B 8 0 2 4
293	2019 → B 8 4 4 6
295	2019 → B 5 2 8 1
294	2019 → B 5 2 7 4
296	2020 ↓ BRB Potsdam-HB. PW 243 1
297	2020 ↓ Berlin D Zitadellenstadt Berlin-Spandau PW 292 1
298	2020 → B 4 0 3 6
299	2020 → B 4 1 0 8

Insigne International du Sport Populaire

B

6500 Km

Certificat de kilométrage

Titre de kilométrage

Cette carte rectangulaire est valable jusqu'à 10.000 km - par an.

Nom :
Prénom :
Domicile :
Rue :

BBW 045 - Les Amateurs
131440
THUIS Roger
Van Frachenlaan, 85
1820 - STEENOKKER
31-12-1947

I.V.V.
(Fédération Internationale des Sports Populaires)

N°	Cachet IVV
21	2019 → B 5 0 6 6
22	2019 → B 5 1 1 8
20	2019 → B 5 1 1 8
17	2019 → B 8 0 2 4
16	2019 → B 8 4 4 6
18	2019 → B 5 2 7 4
12	2019 → B 5 2 8 1
11	2020 ↓ BRB Potsdam-HB. PW 243 1
16	2020 ↓ Berlin D Zitadellenstadt Berlin-Spandau PW 292 1
11	2020 → B 4 0 3 6
23	2020 → B 4 1 0 8

WSV Samen Uit Samen Thuis vzw



Datum wandeltocht
8 - FEB. 2020

Afstand 23 km

Totaal tot nog toe afgelegd
km

stempel van de bond/organisatie



Wandelsport Vlaanderen

210

BETAALBEWIJS LEDEN
WANDELAARS ZONDER BETAALBEWIJS ZIJN NIET VERZEKERD
(Neem dit mee tijdens je wandeling)

NOODNUMMER: 0479/42 53 73

DATUM: ZAT. 8 FEB. 2020



WANDELSPORT VLAANDEREN vzw
info@wandelsport.be - www.wandelsportvlaanderen.be
Industrielaan 11 bus 3 9990 Maldegem Tel: 050/40.51.40
Bedrijfstraat 10 bus 3 3500 Hasselt Tel: 011/24.78.20

Meer info: www.wandelsportvlaanderen.be activiteiten/opleidingen

CONTROLE


1 2 3 4

Wandelsport Vlaanderen **SPORT. VLAANDEREN**
#sportersbelevemeer

















**AGENTSCHAP
NATUUR & BOS**



Welkom op land! Foto: Jan Van den Broek



Spiegelvlieg (Luscinia sibilans)



Witvleugelorchis (Liparis loati)

Welkom op
**DE MIJNTERRIL VAN
HEUSDEN-ZOLDER EN
VALLEI VAN DE HELDERBEEK**

De mijnterril van Heusden-Zolder is een directe getuige van het rijke mijnverleden van de streek. Deze afvalheuvel uit het industrieel tijdperk domineert het vrij natuurlijk landschap van de Helderbeekvallei. Vanwege zijn uitzonderlijke aard wordt de terril tegenwoordig beheerd als Vlaams natuurreservaat.

De ontdekking van een rijke steenkoolslag onder het oppervlak van Heusden-Zolder leidde tot de explosieve ontwikkeling van een smager ruzie streek. Duizenden arbeiders doven diep in de aarde naar het zwarte goud (enig) steenkool om te worden gebruikt in de mijnbouw. De terril waar zij nu staan, is het meer dan een storthoep van nutloze stenen en grond, die samen met de bomen nu een rijk zijn getuige.

Zowel de samenstelling als de aard van dat materiaal schenken de heuvel een uniek karakter. De bodem is zwaar kalkhoudend, arm, rijk en zeer giftig. De donkere kleur veroorzaakt een sterke opwarming van de heuvel en schep een mediterraan microklimaat. De planten en dieren die hier graag vertoeven, zijn daardoor soms zeer speciaal. De uitgestrekte graszige heilings zijn een laatste overblijfsel van kwaderende soorten als veldweiden.

het Vlaams Agentschap voor Natuur en Bos kijkt de terril in 2021 'schone' beelden het de dommen met behulp van een laatste schapen. Die dieren zorgen voor een korte graanmat met slinger wortels en bekampen boomstronk.

De mijnterril verwelkomt wandelaars op de aangegeven paden.



Meer info













































Het land van 1001 vijvers

De Wijers
Het land van 1001 vijvers

De Wijers vormt een uniek gebied met meer dan 1.000 vijvers in het hart van de provincie Limburg. Het gebied strekt zich uit over de gemeenten Diepenbeek, Gerik, Hasselt, Heusden-Zolder, Houthalen-Helchteren, Lummen en Zonhoven. Het is niet alleen een streek waar veel massen wogen en werken, maar ook een rustplaats voor heel wat zeldzame dien- en plantensoorten. Zonder deze vijverstreek als kraamkamer zouden belangrijke soorten zoals de roerdomp en de boomkikker in Vlaanderen uitgestorven zijn. Niet alleen qua natuur is De Wijers een toerstop. De streek biedt ook heel wat cultuurhistorische en toeristische troeven. Bokrijk, Mengelhof, Kelchthoef, Domein Borg, Herkenrode en Circaat Zolder zijn maar enkele van de vele attracties in De Wijers. Het is een prachtige streek waar we trots op mogen zijn. De kom van het economische leven in Limburg!

Volgens de legende...
In de 13de eeuw gemeten de Limburgse Wijers een internationale reputatie. Tot de meest beroemde klanten behoorde de laatste tsaren van Rusland. De jonge wijers woupen in tonnen per trein naar Sint-Petersburg vervoerd om op de keizerlijke vijvers te worden ingezet. Ze kregen de bijnaam taarewijers.

De waarheid...
De correcte naam is echter Zaarewijer en heeft een andere betekenis. De waarheid is een beetje anders: de tsaren waren geen "klienten", in die tijd waren er nog geen mogelijkheden om de vis naar Rusland te vervoeren. De Zonhovense viskwekers hebben tijdens beurzen in St.-Petersburg verschillende prijzen gewonnen. De internationale reputatie kloopt dus wel.

Wijer is de oude benaming voor een vijver waarin vis wordt getweekt. Je vindt de term nog steeds terug in heel wat namen van vijvers, sloten en dijken. De eerste vijvers in De Wijers werden aangelegd in de 13de eeuw. Onder invloed van de toenmalige kloosters (vooral de abdij van Herkenrode) werd de viskweek sterk gepromoot en zijn de vijvers in de loop van de eeuwen uitgebreid tot een complex van meer dan duizend vijvers.

Vier uitdagingen voor De Wijers

- Het verleden begrijpen als basis voor de toekomst. De Wijers is een cultuurlandschap dat grotendeels door de mens tot stand gekomen is. Het is de taak van de mens om dit prachtige gebied voor de toekomst veilig te stellen.
- Het blauwgroene netwerk versterken. Water speelt een verbindende rol in het landschap.
- De schaarse ruimte die ons rest moeten we slim benutten.
- Evolueren naar een duurzame en welkome regio. De prachtige natuur vormt de echte rijkdom van de provincie Limburg. Laat ons zorgvuldig omspringen met dat kostbare goed.

Het Weyerkesbos leeft op

Het Weyerkesbos beschikt over een kenmerkende geschiedenis en sterke tradities. Het ligt ingesloten tussen De Wijers en de levendige mijnpoot van Heusden-Berkenbos. Het bos is recent verfraaid en aangevuld met rustplaatsen, vervaardigd uit natuurlijke materialen.

Wie en wat vinden we terug in het Weyerkesbos?

De machtswalw, de boomleuwerik, de valfleuwerik en de graspijpert waden zich hier tussen helemaal thuis.

Weyerkesbos, poort naar de Vallei van de Mangelbeek

De kenmerkende eigenschappen van De Wijers zijn naast de vele (viskweek) vijvers ook de verschillende beekvalleien die deze vijvers voeden. Vanaf het Weyerkesbos stap je als het ware zo de Mangelbeekvallei in. Wat dit gebied ook verbindt met het myserievelde is het volgende: het gebied is vrij nat. Dat komt zowel doordat er vroeger veen werd gestoken, als door de mijnbreekklingen. Hierdoor ontstaat een bijzondere flora.

Zoek de 6 verschillen























