

2019-06-04 – Ieper – 20 km

4 JUN

DI

Ieper Binnenste Buiten

📍 8900 Ieper **West-Vlaanderen** - De biNusstappers



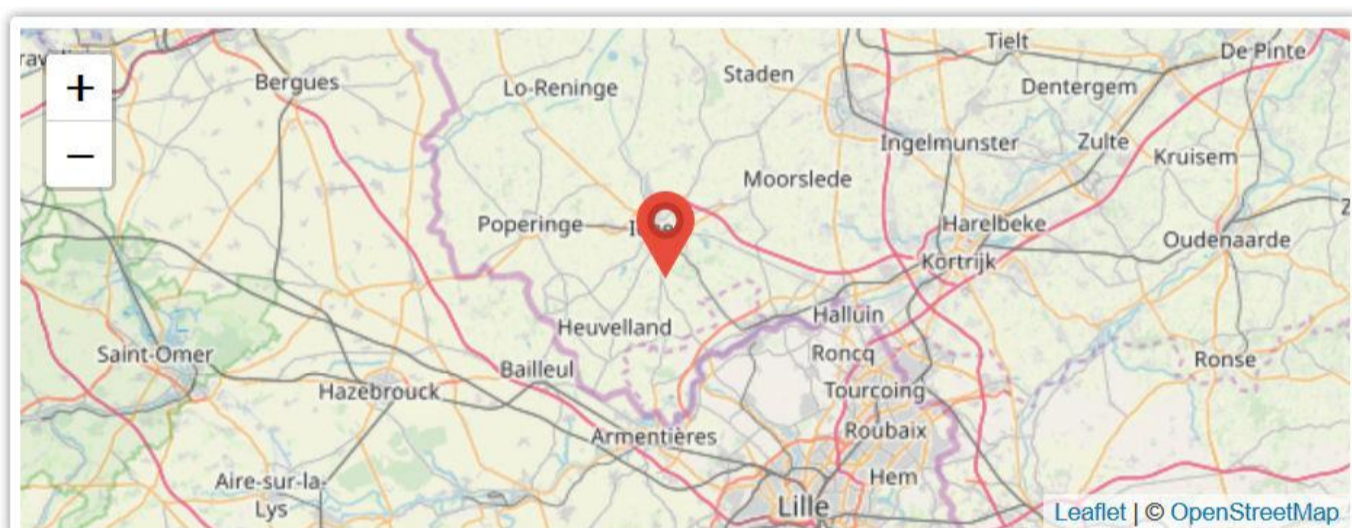
Ieper op zijn mooist met zeer groene en bosrijke lussen. Ieperse vestingen, oude vaart Ieper-Komen, Dikkebusvijver. Ook de prachtige historische Ieperse binnenstad is groenrijk. Ontdek de verborgen pareltjes van Ieper. Iedere lus heeft een rustpost.

8 km

12 km

24 km

📞 Carine Leire - TEL +32(0)57 21 55 35 - GSM +32(0)471 21 00 63



dinsdag

4
JUN

Ieper Binnenste Buiten

Ieper op zijn mooist met zeer groene en bosrijke lussen. Ieperse vestingen, oude vaart Ieper-Komen, Dikkebusvijver. Ook de prachtige historische Ieperse binnenstad is groenrijk. Ontdek de verborgen pareltjes van Ieper. Iedere lus heeft een rustpost.

Gemeente Ieper (West-Vlaanderen)

Startlocatie

De Klepper
Kanteelpad 4
8900 Ieper
West-Vlaanderen

Starten tussen 08u00 en 15u00

Extra info

8 km 12 km 24 km

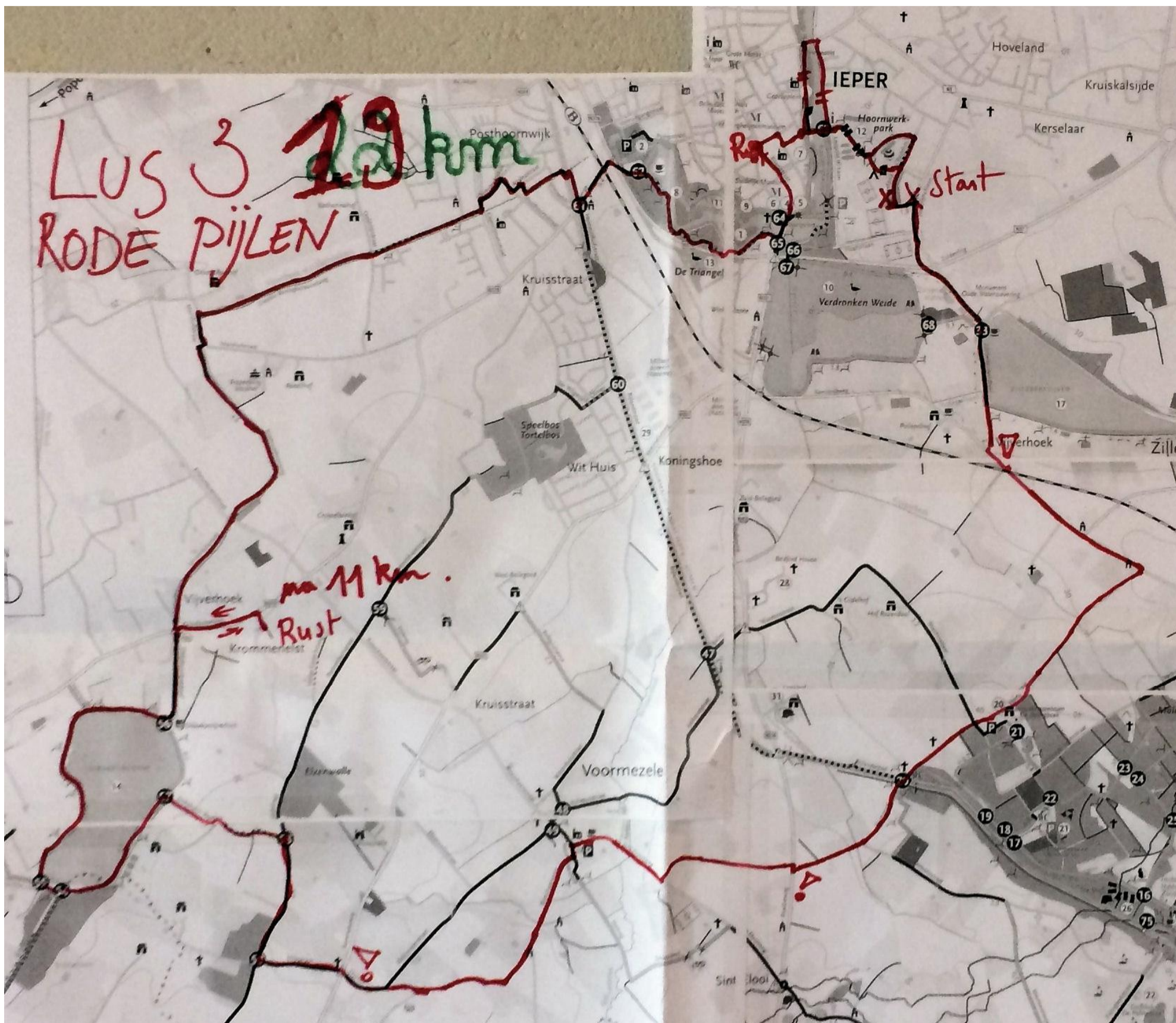
✓ Minstens één parcours geschikt voor rolstoelen

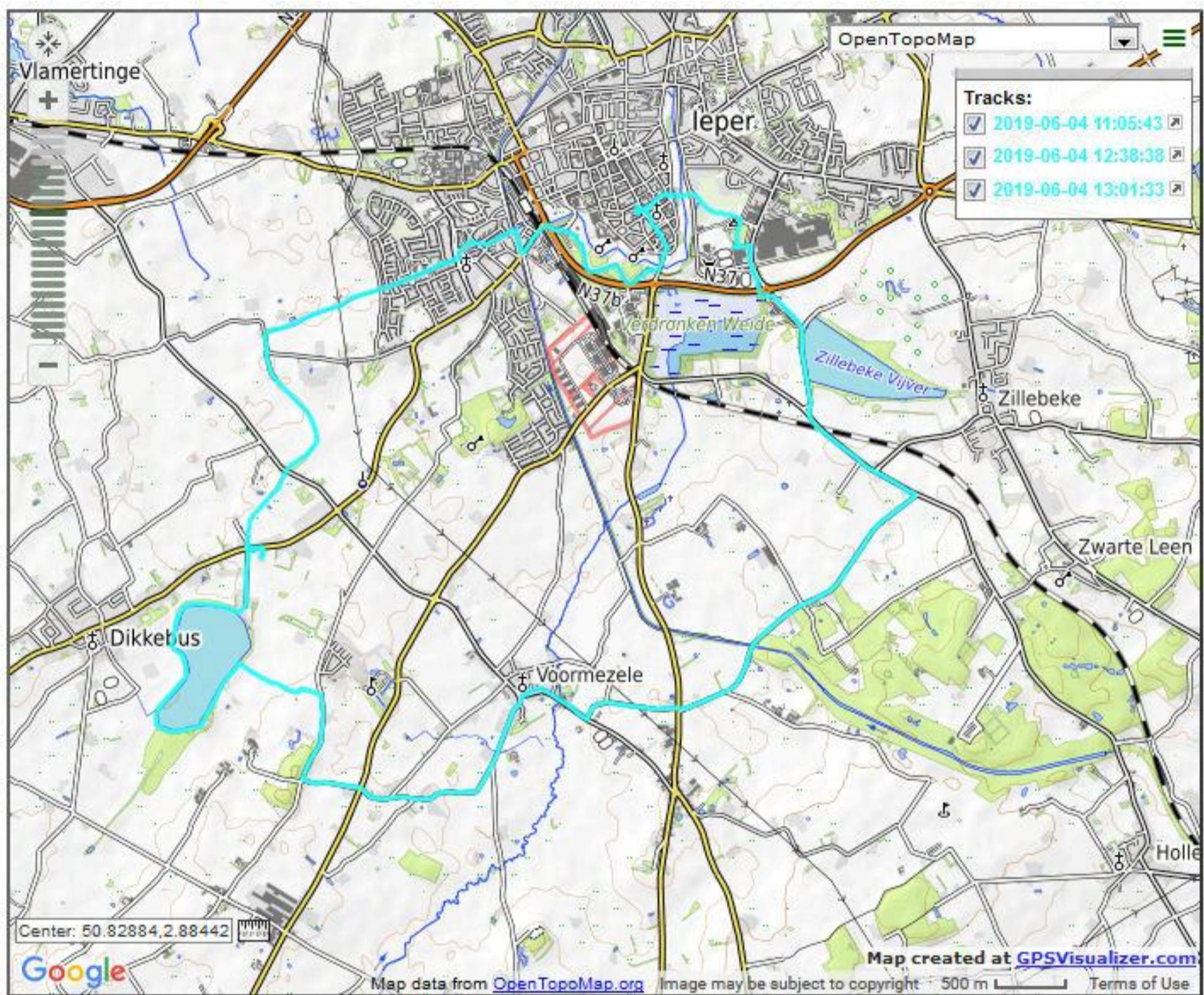


De biNusstappers
(5492)

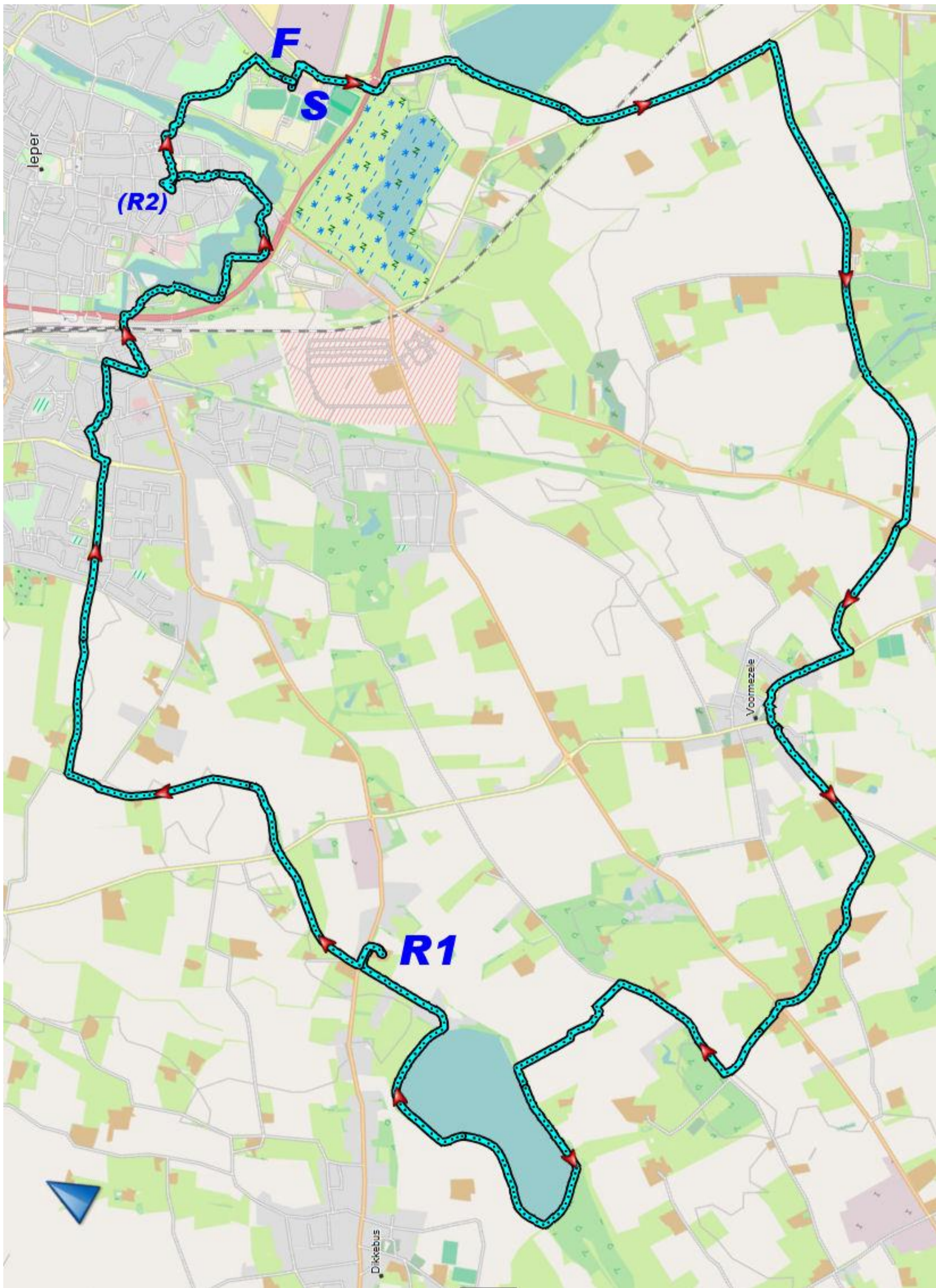
Verantwoordelijke
Carine Leire

Bekijk clubfiche





Mijn gps afstand: 19.94 km





biNusstappers Ieper

Persoonlijke Aantekeningen



Wandeltocht op: 4-6-2019
 Afgelegde km: 20
 Totaal afgelegde km:
 Totaal aantal deelnames:

CON T R O L E

1
2
3
4

contactcenter@vayamundo.be
www.vayamundo.be

078 156 100

vayamundo
Hello Happiness

3 clubs
1 happiness!

Ontdek ons volledig aanbod en alle voordelen op www.vayamundo.be

Ontdek onze nieuwe Vayamundo Travel WalkOn brochure 2018 vol tips en inspirerende wandelingen

DRANKENLIJST

IEPER BINNENSTE BUITEN

FRISDRANKEN	
Pepsi/cola max	€1.50
Limonade	€1.50
Water plat/bruisend	€1.50
Fruitsap	€1.50
Lipton Ice Tea	€1.50
BIEREN	
Primus	€1.50
Omer	€2.50
Kriek Max	€2.00
Tongerlo blond/bruin	€2.50
WARME DRANKEN	
Koffie	€1.50
Soep	€1.50
BROODJE	
Broodje kaas/gehakt	€2.00
Gebak	€ 2.00

Prijkaart

Ontmoetingsruimte biNus

Frisdranken	
Plat water	€ 1,50
Spuitwater	€ 1,50
Coca Cola	€ 1,50
Coca Cola zero	€ 1,50
Fanta	€ 1,50
Ice tea	€ 1,50
Sprite	€ 1,50
Looza ace	€ 1,50
Tönissteiner orange	€ 1,50
Cécémel	€ 1,50
Warme dranken	
Minute soep	€ 1,50
Koffie	€ 1,50
Thee	€ 1,50
Hotcémel	€ 1,50

Bieren	
Jupiler	€ 1,50
Jupiler 0%	€ 1,50
Kriek	€ 2,00
Hommelbier	€ 2,00
Lefe blond/bruin	€ 2,50
Omer	€ 2,50
Snacks	
Chips zout	€ 1,00
Chips paprika	€ 1,00
Chocoladewafel	€ 1,00
Suikerwafel	€ 1,00
Andere	
Witte of rode wijn 25 cl	€ 3,00

Word vrijwilliger bij WVA vzw – 'n leuk idee!











GR-Routes West-Vlaanderen en Frans-Vlaanderen

GR-Routes zijn wandelroutes over lange afstand. Ze maken de verbinding tussen 2 plaatsen via voornamelijk onverharde bos- en veldwegen. Onderweg kan je genieten van de mooie stukjes natuur, pittoreske dorpen en historische steden.

De GR-routes zijn uniform bewegwijzerd met wit-rode markeringen. Wie graag wandelt in een specifieke streek, kan ook gebruik maken van de Streek-GR-routes. Deze GR-routes maken een grote lus doorheen één bepaalde regio en zijn uniform bewegwijzerd met geel-rode markeringen.

Van elke GR-route bestaat een handige wandelgids met gedetailleerde kaarten, toeristische en praktische info.

Ook in andere Europese landen vind je de wit-rode en geel-rode markeringen terug. Het totale Europese routenetwerk bedraagt ruim 80.000 km, waarvan 3.500 km in Vlaanderen en 700 km in West-Vlaanderen.

Het Vlaamse GR-routenetwerk wordt onderhouden door vrijwilligers van vzw Grote Routepaden.

Bewegwijzering


De basis bestaat uit twee strepen onder elkaar, één witte boven en één rode onder; duidelijk herkenbaar en milieuvriendelijk. Streek-GR's worden geel-rood gemarkeerd, ter onderscheid van de doorgaande GR's. Er is bewegwijzering in twee richtingen. Je vindt de GR-tekens op hekkens, palen en bomen. De plaatselijk aangebrachte markering heeft altijd voorrang op de wegbeschrijving en/of kaart in de wandelgids.

GR	Streek GR	GR	Streek GR
Goede richting		Verkeerde richting	
Naar Rechts		Naar links	

GR-Routes in West-Vlaanderen
Acht GR-routes doorkruisen West-Vlaanderen. Goed voor een netwerk van 700 km.

Streek-GR Heuvelland
Streek-GR Uilenspiegel

















VOORMEZELE, een koekebrooddorp

F

VOORMEZELE, UN VILLAGE CAMPAGNARD CALME

L'origine de Voormezele date du 10ème siècle. Sa riche abbaye a disparu en 1797. En 1876, ce village splendide est devenu une commune parente de la ville d'Ypres. Ce village campagnard très calme (1.170 ha, 1000 habitants) a été reconstruit après la Première Guerre mondiale en respectant le style authentique qui subsistait. Des trois châteaux d'avant-guerre, seul le château Eizenwalle persiste. Depuis 1152, la relique du Précieux Sang est honorée à Voormezele (procession: le premier dimanche après la Pentecôte).

- 1 Le jardin de l'abbaye Augustine disparu.
- 2 Le Vieux Canal Ypres-Comines: un dévot technique est devenu une réserve naturelle.
- 3 La crèche minier: au printemps 1916, 3000 soldats ont trouvé la mort ici.
- 4 Les bâtiments viles donnent du caractère au paysage.
- 5 Le château Eizenwalle (1928): un exemple d'Art-déco en béton.

Voormezele ontstond in de 10e eeuw, en werd een belangrijke heerlijkheid nabij de middeleeuwse stad Ieper. De rijke abdij van Voormezele ontstond in 1068, maar verdween rond 1797 (Franse Revolutie). Sedert de fusies van 1976 werd Voormezele een deelgemeente van Ieper. Het dorp bleef rustig en landelijk, met veel open ruimte: 1.170 ha voor ongeveer 1.000 inwoners. Voor de 1e Wereldoorlog kende het 3 grote kastelen. Enkel het Eizenwallekasteel werd wederopgebouwd. Het dorp werd tijdens de oorlog volledig vernietigd. Acht Britse militaire kerkhoven getuigen van het oorlogsgeweld. De wederopbouw respecteerde de authentieke dorpsarchitectuur: Voormezele bleef een koekebrooddorp. Sedert 1152 wordt er de reliëk van Het Heilig Bloed vereerd, met de jaarlijkse Heilige Bloedprocessie (1e zondag na Pinksteren) als hoogtepunt.

GB

VOORMEZELE, A PEACEFUL COUNTRY VILLAGE

Voormezele came into being during the 10th century. Its rich abbey disappeared in 1797. As of 1976, this peaceful country village (1,170 ha, 1,000 inhabitants) was rebuilt in the rather authentic style it had before. From the three pre-war castles only the castle of Eizenwalle rose again. Since 1152 the relic of the holy blood is honoured here (procession: on Whit Sunday).

- 1 The garden of the disappeared Augustine abbey.
- 2 The Old Canal Ypres-Comines: a technical feature turned into a splendid nature reserve.
- 3 The mine crater in the spring of 1916 about 3000 soldiers fell here.
- 4 Small green elements give the countryside form and content.
- 5 Castle Eizenwalle (1928): art déco constructed with a reinforced technique.

D

VOORMEZELE, DAS RUHIGE LÄNDLICHE DORF

Voormezele entstand im 10. Jahrhundert. Die reiche Abtei der Stadt wurde im Jahre 1797 vollständig zerstört. Diese alte Herrlichkeit ist 1976 ein Stadtteil von Ieper geworden. Das ruhige ländliche Dorf (1.170 ha, 1000 Einwohner) wurde nach dem 1. Weltkrieg weitestgehend authentisch wiederaufgebaut. Von den drei Vorkriegskastellen wurde nur das Schloß Eizenwalle rekonstruiert. Seit 1152 wird in Voormezele die Reliquie des Blutes Christi verehrt (Prozession: der 1. Sonntag nach Pfingsten).

- 1 Der Garten der zerstörten Augustiner-Abtei.
- 2 Der Alte Kanal Ieper-Comines: ein technischer Mäseerfolg, wurde in eine typische Naturlandschaft umgewandelt.
- 3 Der Minencrater: im Frühling 1916 fielen hier ca. 3000 Soldaten.
- 4 Kleine Landschaftselemente geben der Landschaft eine ansprechende Form.
- 5 Das Schloss Eizenwalle (1928), ein Beispiel für Jugendstil mit Betontechnik gebaut.

Legende

- wandelroute (info: Dienst Toerisme)
- - - veldweg, kerkweg
- situering sites en foto's
- ✚ kerk
- Cultureel Centrum 'Kasteelwal'

Info Dienst Toerisme Ieper
Grote Markt 3
8900 Ieper
Tel. 057/22.85.84































