

2019-04-17 – Malonne – 13 km



woensdag

17  
APR

## Marche Provinciale - Escapade philanthropique Reumonjoie

Circuits boisés et vallonnés.

Gemeente Malonne (Namen)

### Startlocatie

I.M.P. Reumonjoie  
Chemin de Reumont 135  
5020 Malonne  
Namen

Starten tussen 09u00 en 16u00

### Extra info

5 km 8 km 13 km

Comité Provincial de  
Namur (NA 000)

[Bezoek de website](#)

Présentation

L'école Reumonjoie est située sur les hauteurs de Malonne dans un domaine de 17 hectares. Elle accueille les jeunes élèves connaissant des difficultés dans l'enseignement traditionnel et propose différentes formations.

Les élèves sont encadrés par une équipe pluridisciplinaire qui établit un projet individuel d'apprentissage.

Sur le site, il y a également un internat où les jeunes sont accueillis dans une dizaine de pavillons ceux-ci peuvent accueillir une centaine de jeunes. Ainsi qu'une infrastructure sportive complète : piscine, cours de tennis, salle de musculation et de gymnastique.



Nos Formations

Notre école propose différentes formations professionnelle et sociale en proposant.

Les formes 2, 3, 4, avec des orientations vers l'apprentissage de la menuiserie, de la mécanique, de la soudure, de l'électricité ou de l'horticulture et de l'économie.

Nous accueillons également les jeunes atteints de troubles obsessionnels du comportement. Ils sont pris en charge par une classe de type « Teacch ».

Une Structure Scolaire Pédagogique d'Aide à la Socialisation (SASS) a été mise en place afin de prendre en charge les jeunes présentant des troubles structurels du comportement pour la réintégration dans une structure normale d'apprentissage.

SASS

Structure scolaire pédagogique d'aide à la socialisation.

Permettant une réintégration dans une structure normale d'apprentissage.



TEACCH

Traitement et scolarisation des enfant autistes.

Accueil des adolescents autistes ou présentant des troubles envahissants du comportement.



Construction

Bois

Monteur placeur d'éléments menuisés

Installations électriques du bâtiment

Aide électricien



Economie

Travaux de magasin

Auxiliaire de magasin



Industrie

Mécanique garage

Aide mécanicien garagiste

Construction métallique

Ferronnier



Agronomie

Horticulture

Ouvrier jardinier





# Comité Provincial de Namur



organise sa

## Marche provinciale

### « Escapade philanthropique Reumonjoie »

#### Quand ?:

Le mercredi 17 avril 2019

#### Lieu de départ :

I.M.P. REUMONJOIE  
Chemin de Reumont 135  
5020 MALONNE

#### RENSEIGNEMENTS :

Marie-Anne GRIMAZ (Présidente) : 071/77.84.67 ou 0494/19.28.39.  
Email : marieannegrimaz@gmail.com

#### Distances proposées :

5, 8 et 13 km

Estampille : 1€

#### Heures de départ :

De 9h à 16h

#### Permanence F.F.B.M.P.

De 9h à 17h

L'inscription à la marche vaut certificat de bonne santé.  
La marche aura lieu quelles que soient les conditions météorologiques.

Marche placée sous le patronage de la Fédération Francophone Belge de Marches Populaires et de la FISP (IVV)

Le club est assuré en responsabilité civile

Numéro d'agrération : 5/19/033/FG



NE PAS JETER SUR LA VOIE PUBLIQUE



## **DESCRIPTIF DE LA MARCHÉ :**

Depuis la salle de départ, ne pas hésiter à regarder de tous les côtés (paysages variés). Descendre le chemin de Reumont, à la route de la Navinne, passer la poterne du domaine de st-Berthuin (à gauche la crèche « Les Fougères » anciennement « l'infirmerie ») prendre à droite, le chemin en montée continue, (aller à son aise) et au-dessus prendre chemin à gauche qui mènera au Contrôle ou Point-Ravito (fait 2,2 km). A cet endroit –

### **Bifurcation 1**

En ayant le contrôle dans le dos, les 13 km iront à droite pour descendre par un petit chemin et rejoindre la nouvelle petite route (avant, c'était un chemin en colimaçon assez ardu). Après un circuit de 6,3 km, ils reviendront au contrôle pour la deuxième fois et avec le 5 et 8 km à gauche pour le retour par la rue Trieux-Scieurs.

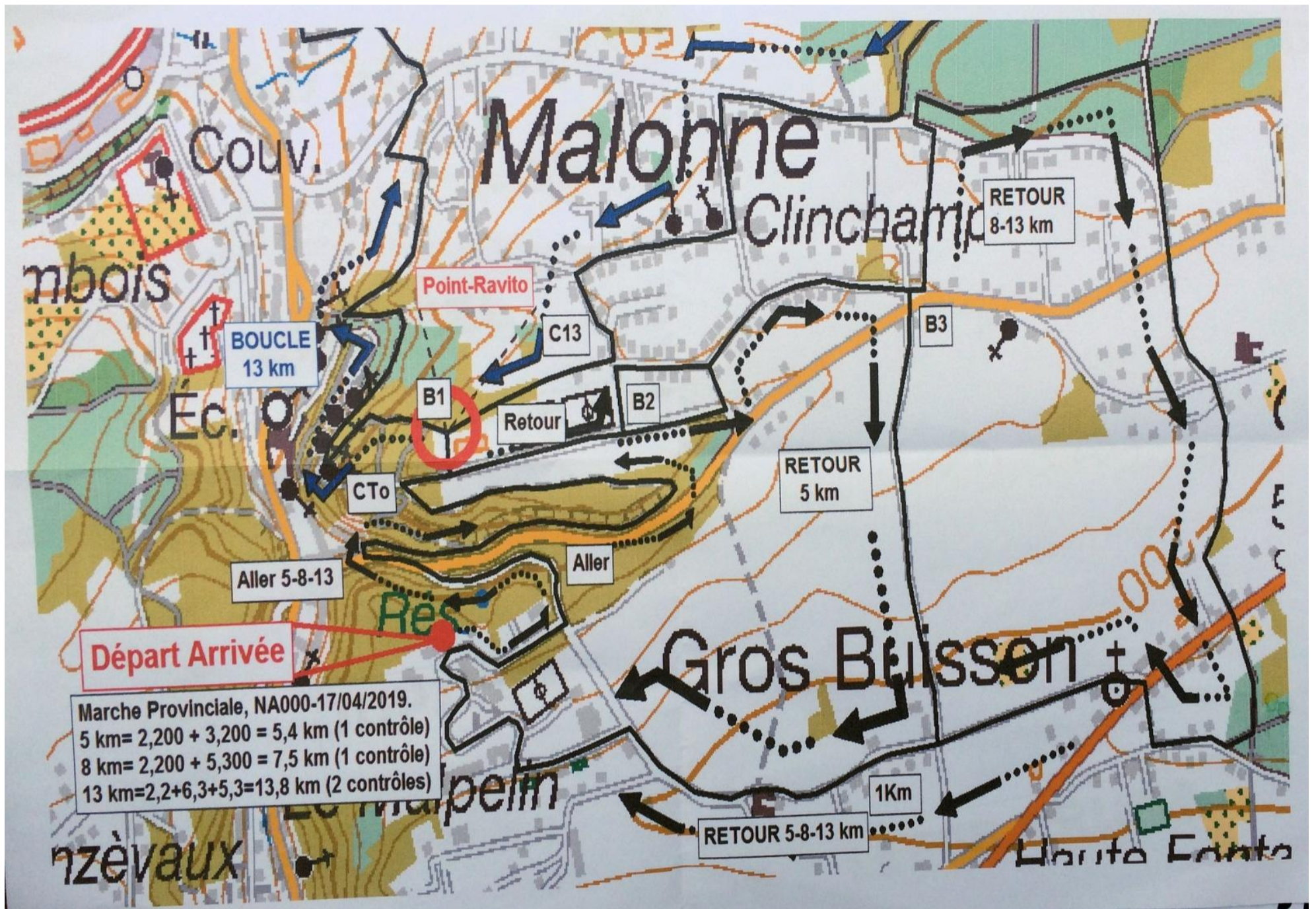
**Boucle du 13 km**, après le contrôle prendre à droite et descendre par la nouvelle petite route, puis un petit chemin à droite pour aborder la rue des Criquets, puis les Trîs, le chemin à droite vers la rue de la Vigne, Sur le Crestia et plusieurs chemins dans le bois de la Vecquée pour ressortir à la rue du Bransart, puis la rue Chapelle Lessire, à cette Chapelle à droite dans la rue du Clinchamps et la rue Trieux Scieurs pour un retour au contrôle par l'ancien terrain de foot dont l'on voit encore les anciens vestiaires sponsorisés par Joassin. (6,3 km)

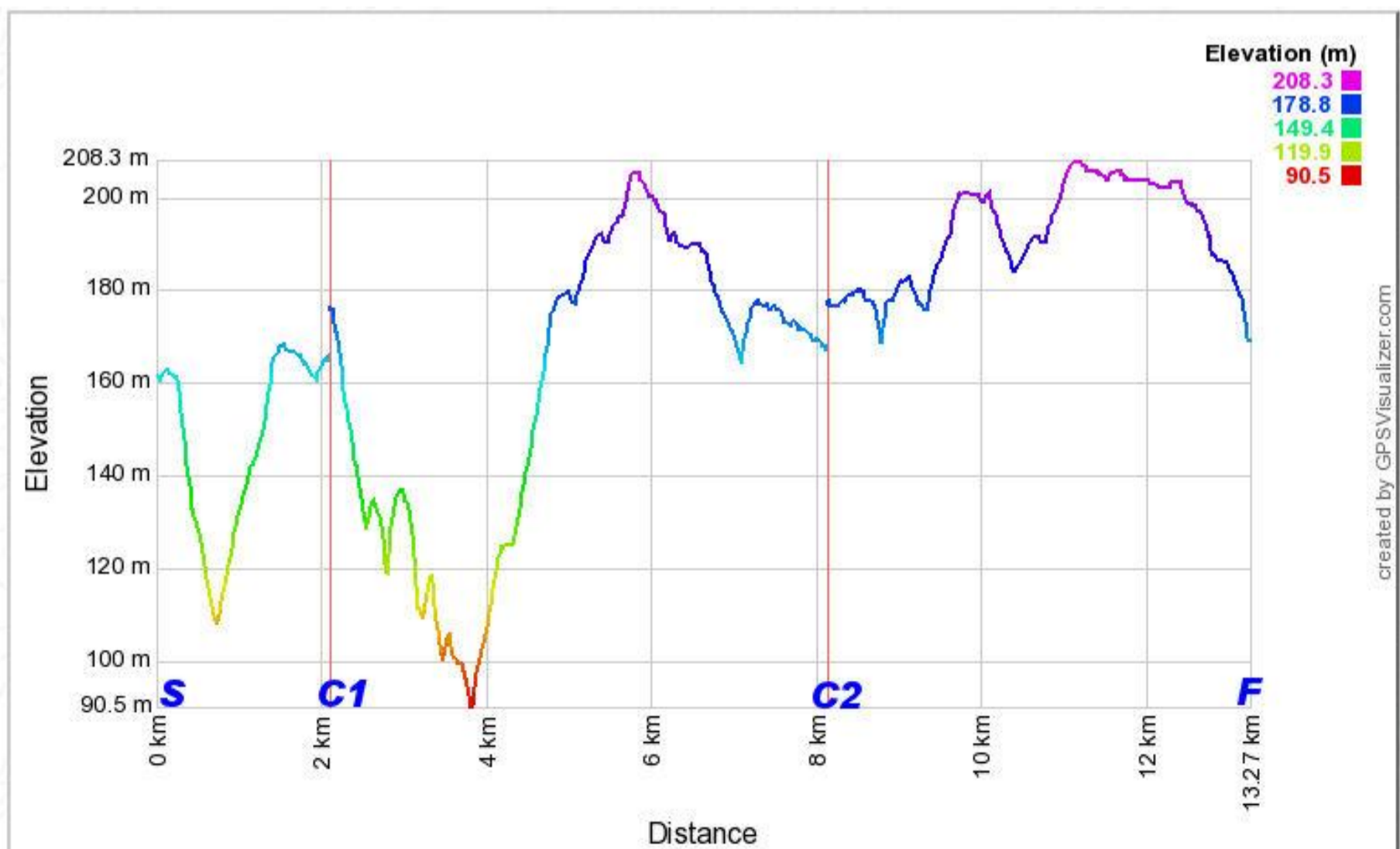
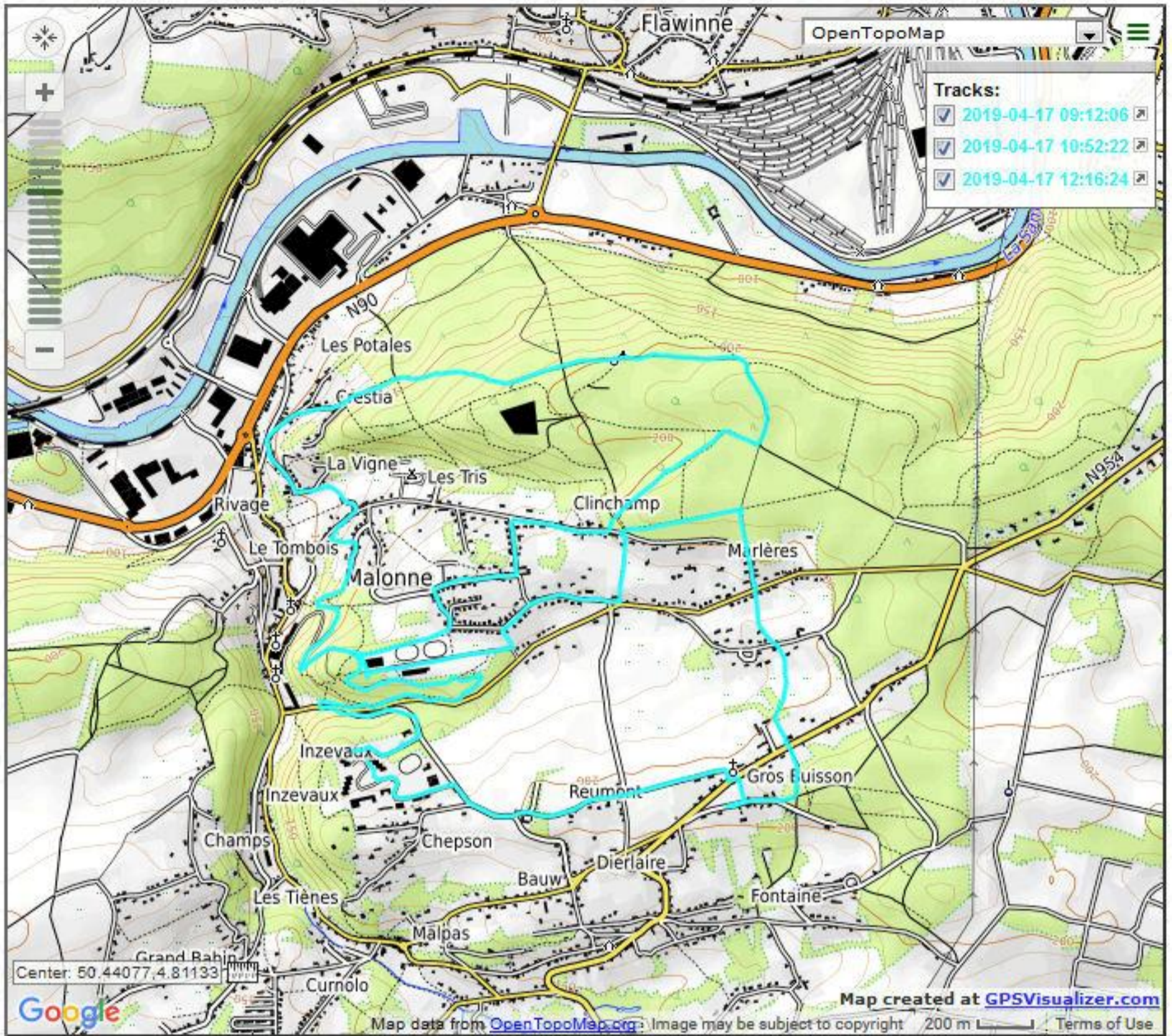
### **Bifurcation 2**

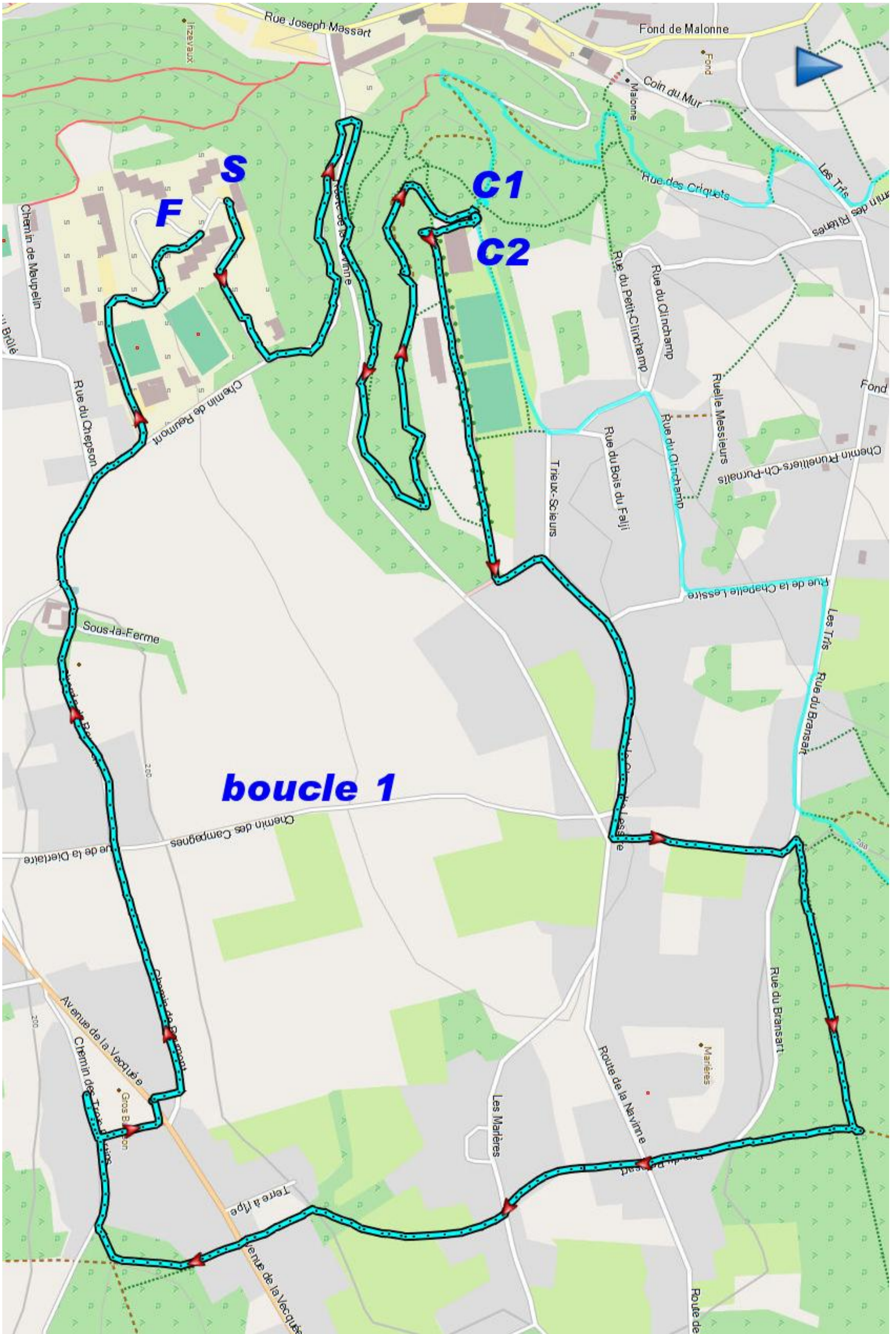
Au carrefour de la rue de la Chapelle Lessire et de la route de la Navinne. Les 5 km, à droite par le chemin des Campagnes, le chemin de Reumont, retour à la salle de départ (3,2 km). Les 8 et 13 km prendrons le chemin à gauche pour un retour de 5,3 km.

**Retour du 8 et 13 km** par le petit chemin du Bransart pour entrer dans le bois de la Vecquée, ressortir au Bransart, passer au chemin des Marlares, traverser l'avenue de la Vecquée, le chemin des trois fortins, le Gros Buisson et le chemin de Reumont et retour à la salle du départ.

Passage dans le domaine de Saint-Berthuin, dans le bois de la Vecquée, de belles vues sur les environs de Malonne, à tout moment le paysage change, de belles maisons en pierre du pays, des chapelles et des endroits calmes et charmants.



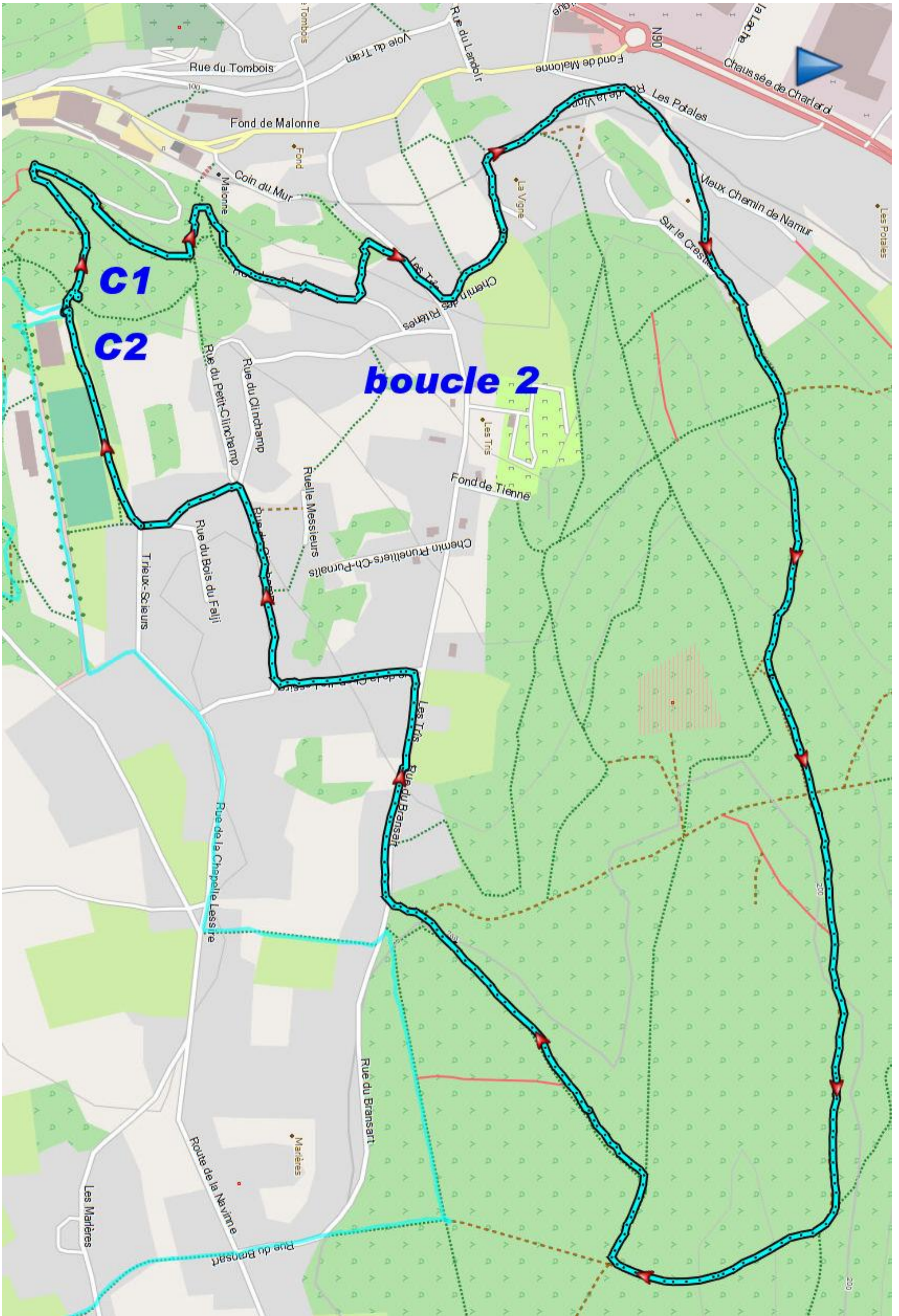




**boucle 1**

**F**  
**S**

**C1**  
**C2**





**Insigne International du Sport Populaire**

Brevet de participations

10 30 50 275

Ce carnet est valable pour 10 ou 20 et 25 participations. Veuillez indiquer la tranche concernée et barrer les autres, indiquer dans la nouvelle case vierge de 75 à 600 participations.

Nom : **BBW 045 - Les Amis de l'Argentine**  
131440  
**THUIS Roger**  
Van Frachenlaan, 89  
1820 - STEENOKKERZEEL  
31-12-1947

Prénom : **THUIS**

N° : Rue :

N°	Cachet FISP - IVV
264	2018 B 4 7 9 3
265	2019 B 4 3 5 1
266	2019 B 8 7 2 0

**Insigne International du Sport Populaire**

Certificat de kilométrage

Titre de kilométrage

3060

B

6000 Km

Cette carte est valable de 1 à 8000 km. Faites indiquer dans le rectangle, le kilométrage auquel vous participez.


Nom : **BBW 045 - Les Amis de l'Argentine**  
131440  
**THUIS Roger**  
Van Frachenlaan, 89  
1820 - STEENOKKERZEEL  
31-12-1947

Prénom : **THUIS**

Domicile : (Code Postal)

Rue :

Km	Cachet IVV
5511	2019 B 4 3 5 1
32	2019 B 8 7 2 0



17 AVR. 2019



Persoonlijke Aantekeningen



Wandeltocht op:

Afgelegde km: **13**

Totaal afgelegde km:

Totaal aantal deelnames:



**FEDERATION FRANCOPHONE BELGE DE MARCHES POPULAIRES asbl**

N° 59

Club organisateur :

Complétez ou apposez une étiquette autocollante

Nom/Prénom : **THUIS Roger**

Adresse : **Van Frachenlaan, 89**

Localité : **1820 - STEENOKKERZEEL**

Date de : **31-12-1947**

Club : **BBW 045 - Les Amis de l'Argentine**

N° : **NA 001**

KM	NA 001		
	C.1	C.2	C.3
C.4	C.5	C.6	C.7











