

# 2019-04-14 – Winksele – 32 km



zondag  
**14**  
APR

## 18e Old-Time-wandeloctocht

Start 25-30 km tot 11.30u, 20 km tot 13.00u. Sterk gevarieerd parcours via bos, verharde, holle en veldwegen. Soms vlak, soms licht hellend met mooie vergezichten.

**Bereikbaarheid** Trein: station Veltem. Bus: De Lijn 352 of 358. Auto: E314 afrit 17 Winksele.

**Gemeente** Winksele (Vlaams-Brabant)

### Startlocatie

Warotzaal  
Warotstraat  
3020 Winksele  
Vlaams-Brabant

Starten tussen 07u00 en 15u00

### Extra info

2 km 4 km 6 km 8 km  
10 km 12 km 16 km 20 km  
25 km 30 km



Wandelclub "Old-Time stappers"  
Veltem Beisem vzw  
(4101)

Verantwoordelijke  
Patrick Van Roey

GSM +32(0)476 25 30  
51

[Bezoek de website](#)

[Bekijk clubfiche](#)

[Volg ons op Facebook](#)

## Old-Timestappers Een wandelclub als geen ander

[Welkom](#)

[Old-Time Tochten](#)

[Lid worden](#)

[Ereleden](#)

[Contact](#)

[Privacy - GDPR](#)



### Old-Time Tochten



#### Intro

Elk jaar richten we als club onze enige wandeltocht in. Deze tocht gaat door in de weide omgeving van Veltem-Beisem en Winksele.

Deze landelijke dorpjes liggen tussen Brussel en Leuven en zijn makkelijk bereikbaar via de auto, spoor en bus.

## Editie 2019

Op 14 April 2019 gaat onze Old-Time Tocht door.

Verleden jaar hadden we een succes editie waarbij we maar liefst 1630 wandelaars mochten verwelkomen. Dit jaar willen we graag terug zoveel mogelijk stappers gelukkig maken en onze parcoursbouwer heeft weer zijn best gedaan.

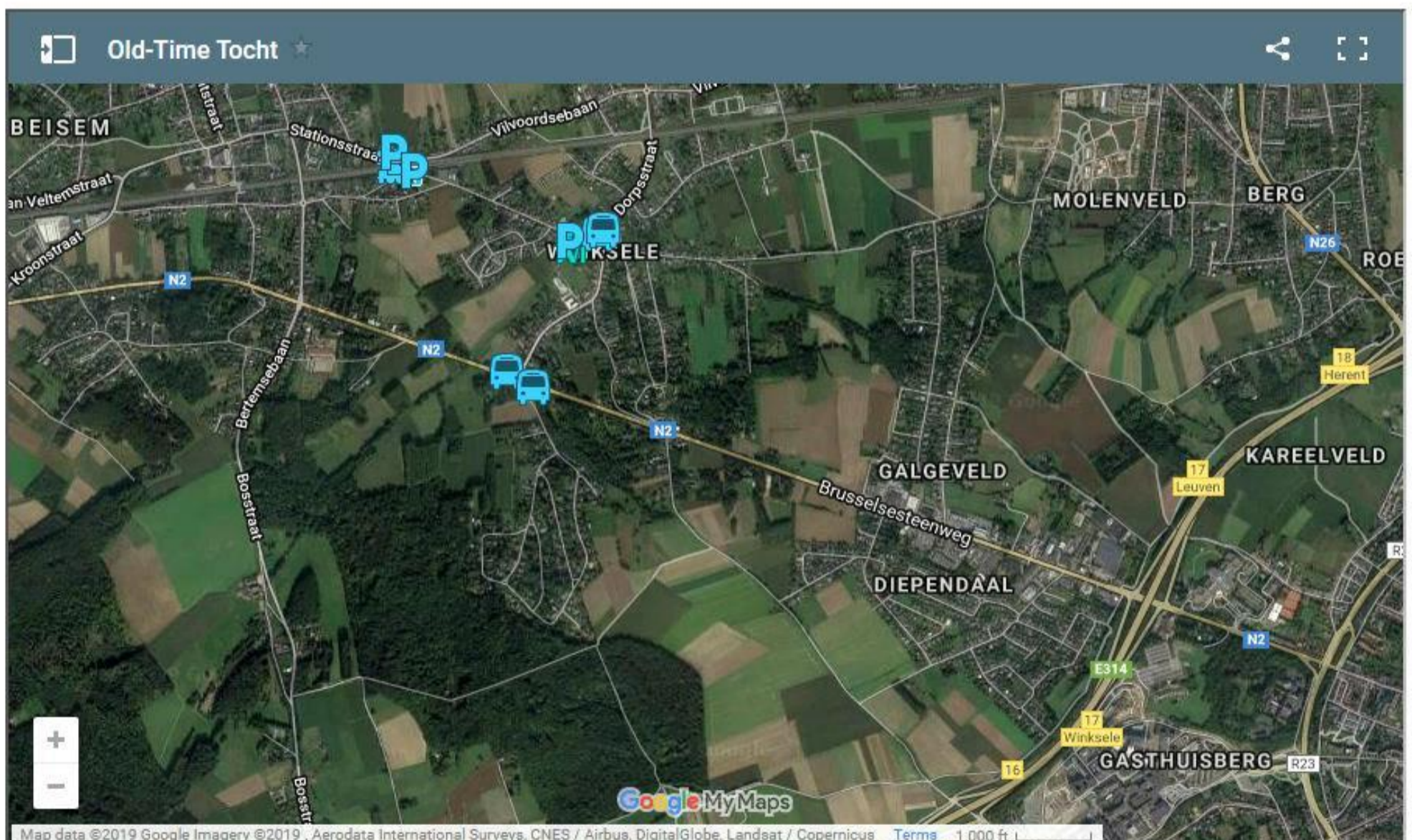
Er zijn verschillende afstanden beschikbaar waarbij ook gedacht is aan de iets minder mobiele wandelaar of aan gezinnen met kinderen. De meer ervaren kunnen dan de heuvelachtige kammen en holle wegen verkennen die onze streek nog rijk is.

Zoals vorig jaar steunen we ook deze maal het project "Stappen tegen pesten". Je kan dit initiatief steeds sponsoren door ter plaatse in de startplaats snoepzakjes of andere gadgets aan te kopen.

Onderaan vindt men een kaart terug met de voornaamste punten zoals de startzaal, op-en afstapplaatsen van het openbaar vervoer (De Lijn en NMBS) en ook aanduidingen waar je mogelijks de auto kwijtraakt.

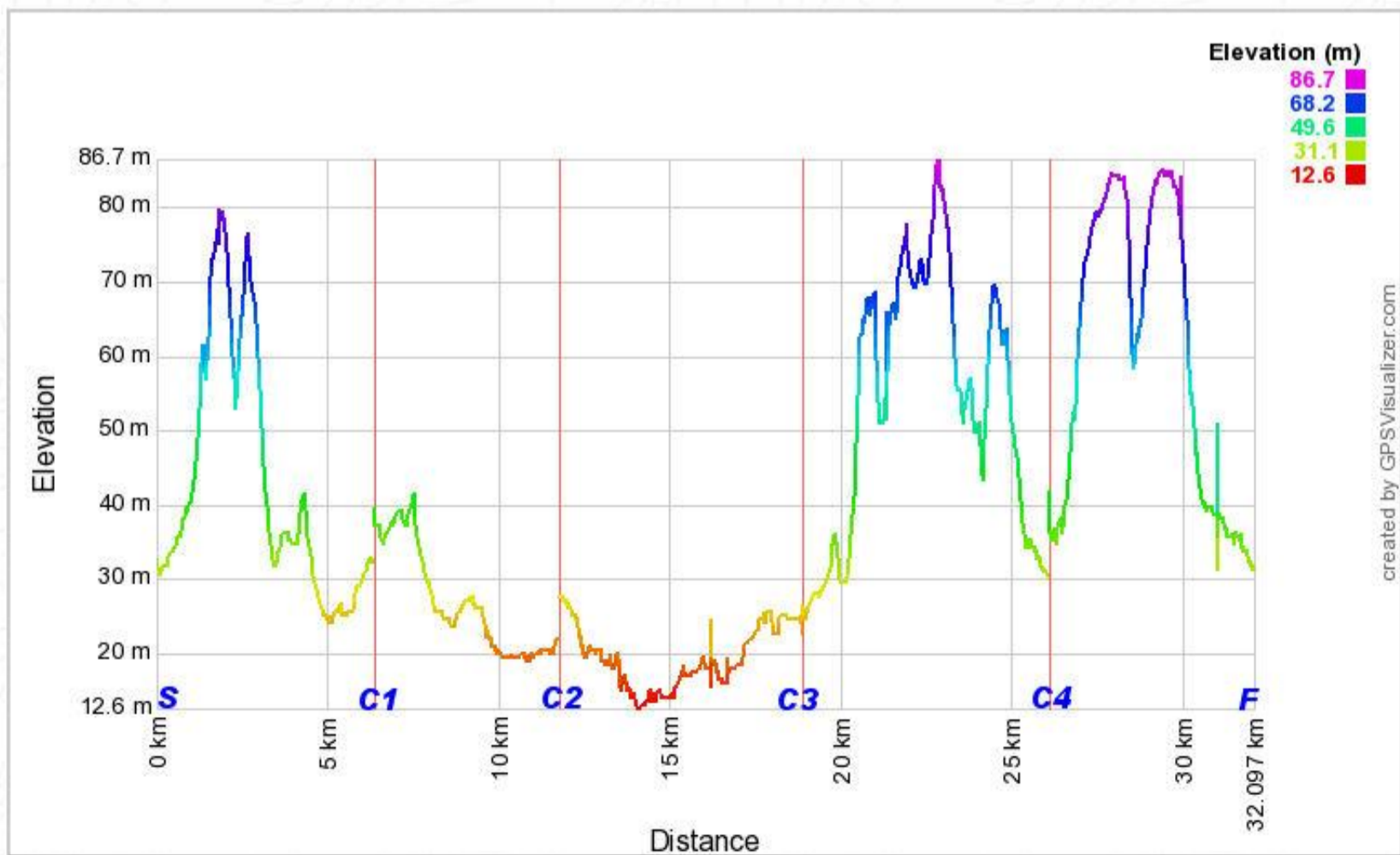
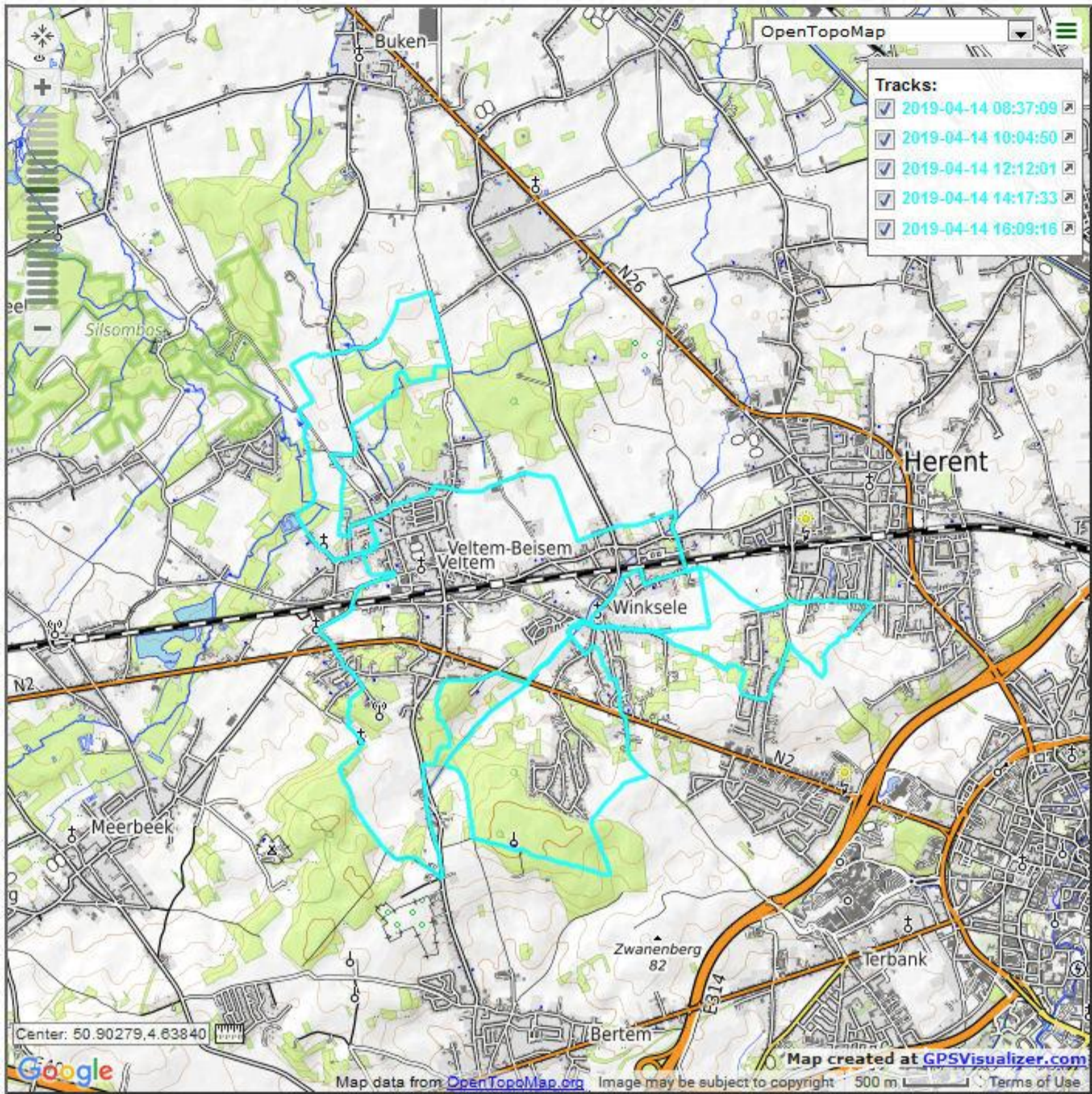
We hopen jullie allemaal komende zondag te mogen verwelkomen!

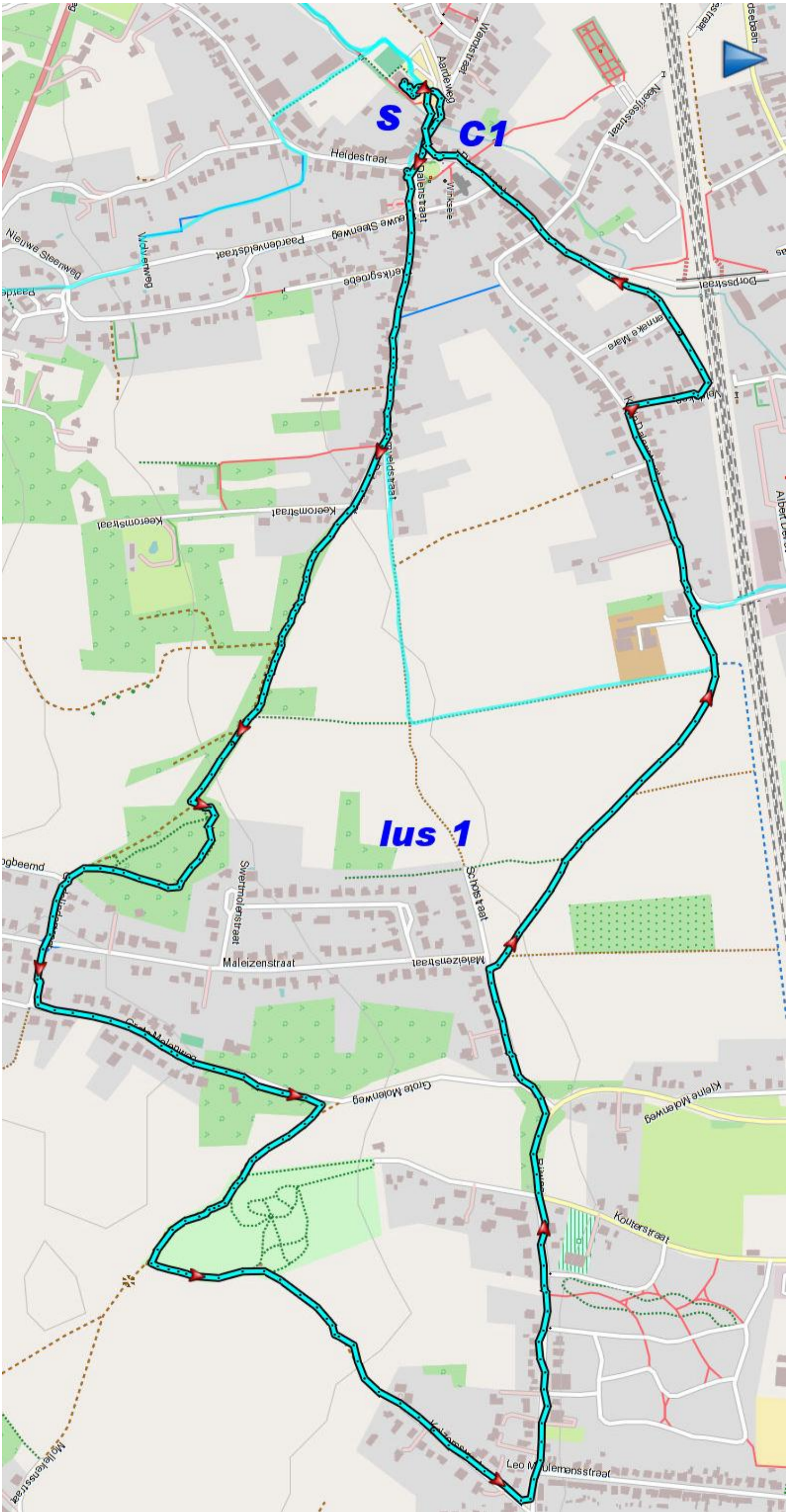
Kaart met startplaats en punten openbaar vervoer

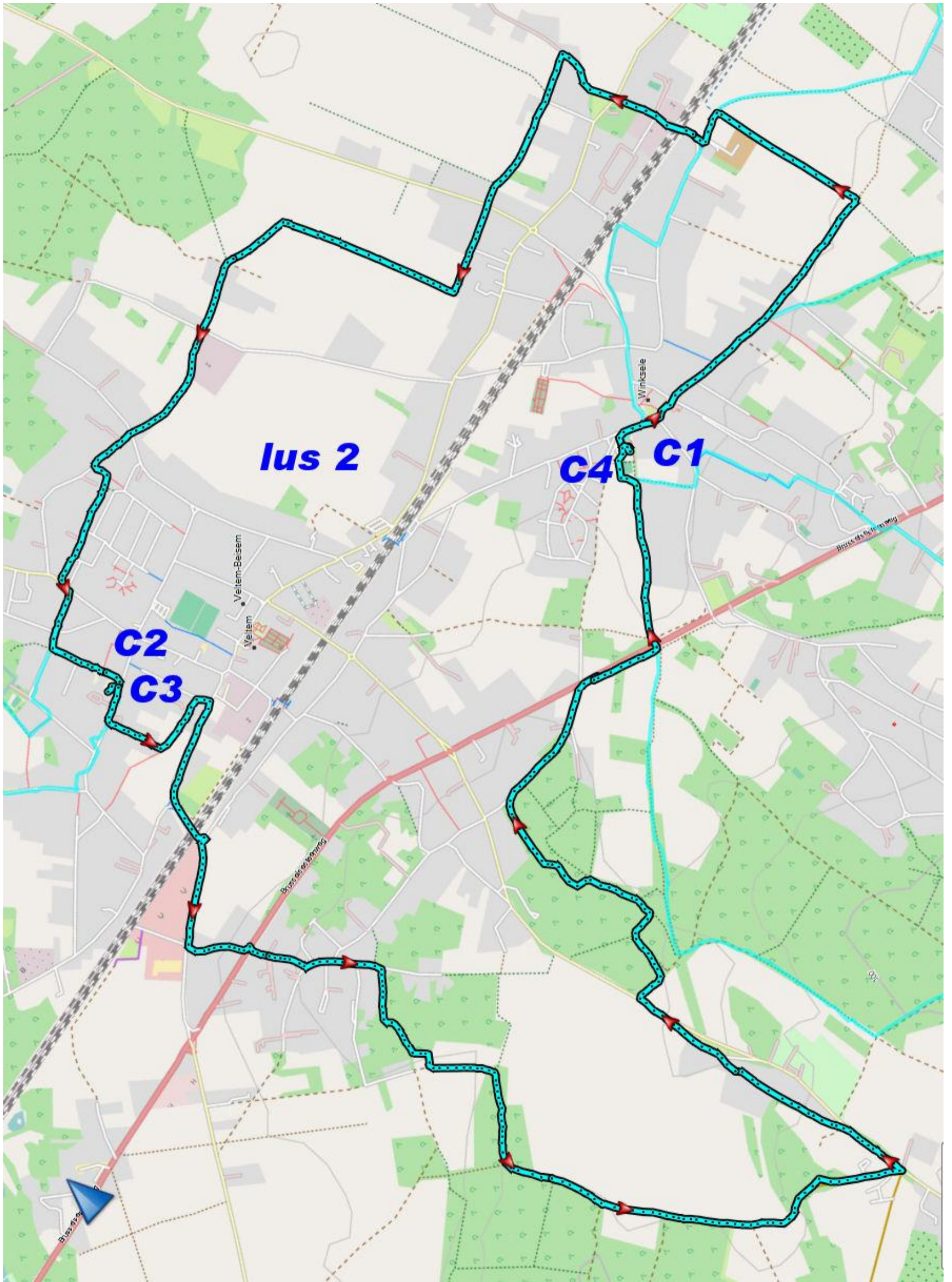




AFSTAND	WERKELIJKE AFSTAND	CONTROLE WINKSELE	CONTROLE VELTEM	CONTROLE VELTEM	CONTROLE WINKSELE	TOT EINDE
15 km	15 km	/	7.8 km	/	/	7.2 km
20 km	19.7 km	/	5.4 km	7.1 km	/	7.2 km
25 km	25.8 km	/	5.4 km	7.1 km	7.2 km	6.1 km
30 km	32.1 km	6.3 km	5.4 km	7.1 km	7.2 km	6.1 km







**Ius 2**

**C4 C1**

**C2  
C3**

**Bus 474**

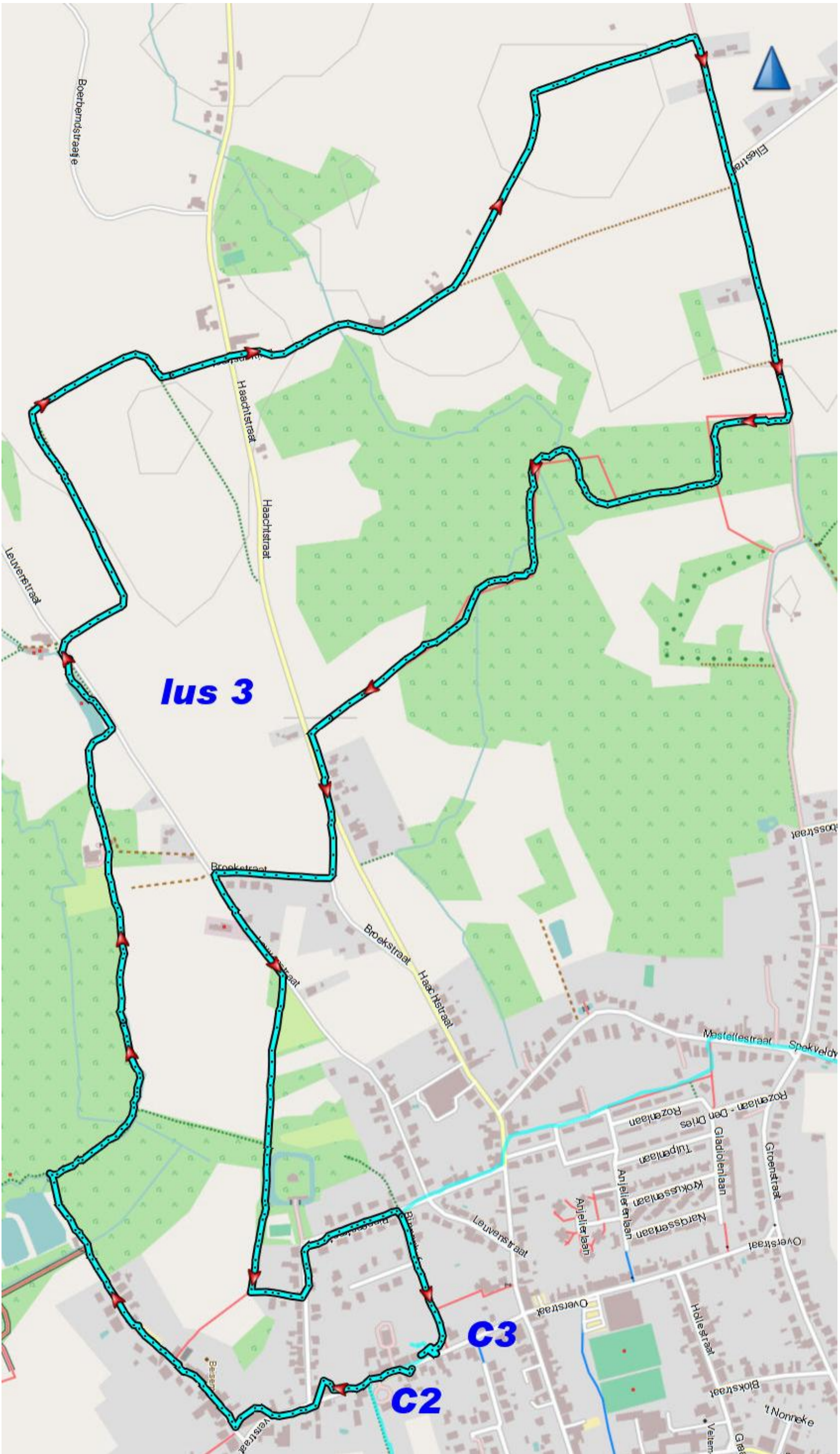
Veitem-Beisem  
Veitem

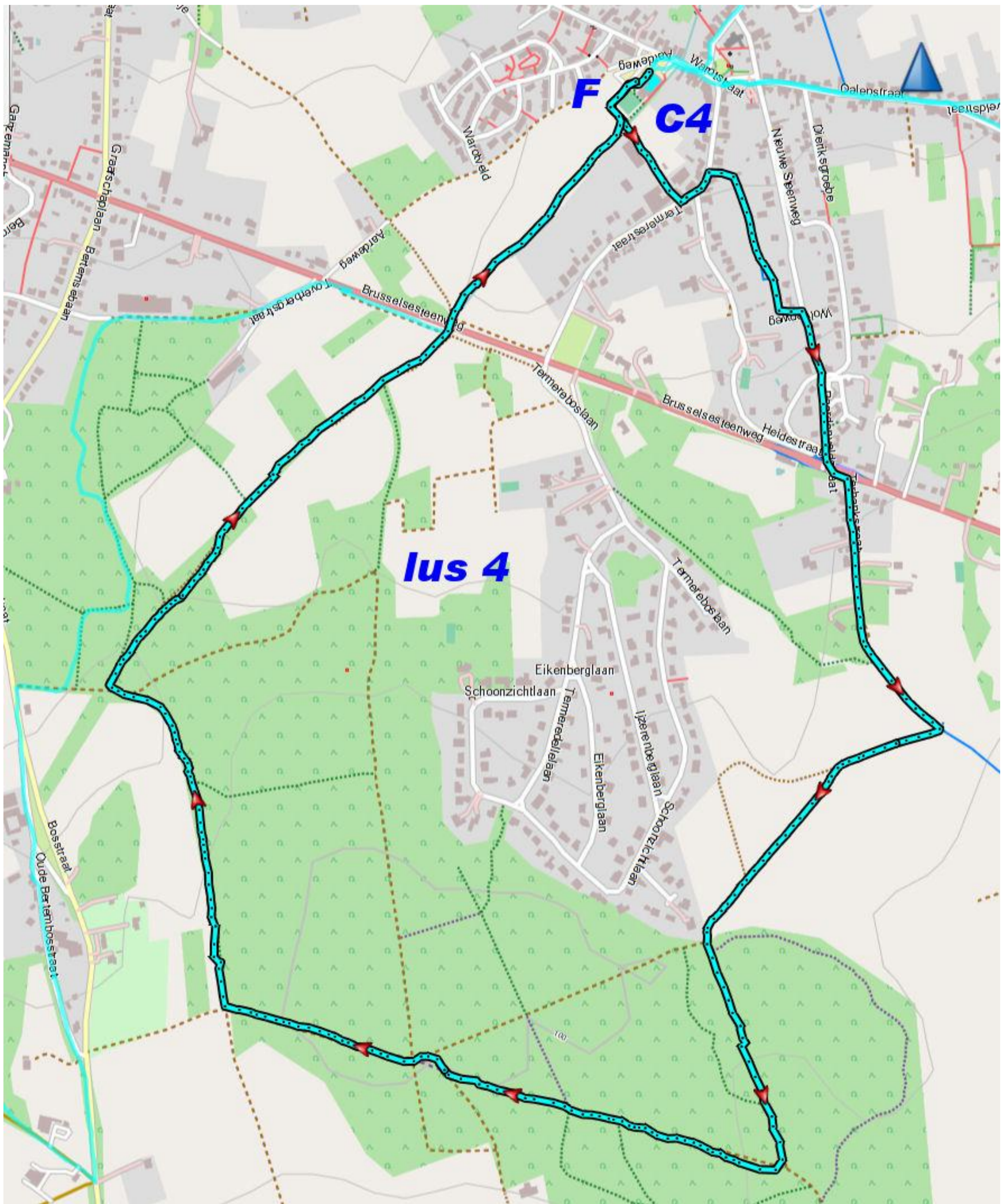
Winksele

Busse der Planung

Busse der Planung

89







**Insigne International du Sport Populaire**  
**Brevet de participations**

10 | 30 | 50 | 275

Ce carnet est valable pour 10 ou 20 et 25 participations. Veuillez indiquer la tranche concernée et barrer les autres, indiquer dans la nouvelle case vierge de 75 à 600 participations.

Nom : **BBW 045 - Les Amis de l'Argentine**  
 131440  
**THUIS Roger**  
 Van Frachenlaan, 89  
 1820 - STEENOKKERZEEL  
 31-12-1947

N° : Rue :  
 Code Postal :  
 Date de naissance :  
 Fédération :

N° Cachet FISP - IVV

264 2018 B 4 2 9 9

265 2019 B 4 3 5 1

<sup>3060</sup>  
**Insigne International du Sport Populaire**  
**Certificat de kilométrage**  
**Titre de kilométrage**

6000 Km

Cette carte est valable de 1 à 8000 km. Faites indiquer dans le rectangle, le kilométrage auquel vous participez.

Nom : **BBW 045 - Les Amis de l'Argentine**  
 131440  
**THUIS Roger**  
 Van Frachenlaan, 89  
 1820 - STEENOKKERZEEL  
 31-12-1947

Prénom :  
 Domicile : (Code Postal)  
 Rue :

5511 Km  
 32 2019 B 4 3 5 1

(Fédération)

Cachet IVV

5511 Km

32 2019 B 4 3 5 1

**WANDELCLUB 4101 OLD-TIME STAPPERS**

VELTEM-BEISEM

WWW.FACEBOOK.COM/OLDTIMESTAPPERS  
 WWW.OLDTIMESTAPPERS.BE

**Persoonlijke Aantekeningen**

Wandeltocht op: 14-4-2019  
 Afgelegde km: 32  
 Totaal afgelegde km:  
 Totaal aantal deelnames:

Wandelsport Vlaanderen

**BETAALBEWIJS LEDEN**  
 WANDELAARS ZONDER BETAALBEWIJS ZIJN NIET VERZEKERD  
 (Neem dit mee tijdens je wandeling)

NOODNUMMER: 0497/996362  
 DATUM: 14 APR. 2019

4101 OLD TIME STAPPERS  
 VELTEM

WANDELSPORT VLAANDEREN vzw  
 info@wandelsport.be - www.wandelsportvlaanderen.be  
 Industrielaan 11 bus 3 9990 Maldegem Tel: 050/40.51.40  
 Bedrijfstraat 10 bus 3 3500 Hasselt Tel: 011/24.78.20

Word W

4101 OLD TIME STAPPERS  
 VELTEM

1 2 3 4

Wandelsport Vlaanderen  
 SPORT VLAANDEREN  
 #sportersbelevenmeer































# Dr. Mobi fietswerkplaats

AI AL HIER ZIJN KOSTEN AAN, HELP DR. MOBI OM DEZE FIETS IN ORDE TE ZETTEN. VERBIND HET JUISTE VOORWERP MET HET JUISTE CIJFER. STOP SPULLEN DIE NIET OP DE FIETS THUIS HOREN IN DE BOEKENTAS.

DEZE VOORWERPEN LEIDEN JE AANDECHT AF, DRAAG OP STOP JE JE HOOFDELEUK, STROPVEDWAAL EN USK TIJDENS JE FIETS-TOCHT BIJED IN JE BOEKENTAS. CB, F, HJ

**Oplossing**

DEZE ONDERDELEN HOORTEN IN ORDE ZIJN VOOR JE DE BIAN OP GAAT:

1. DIEP VOORWAAL, DIEP ACHTERWAAL - JE DIEPEN ZIJN PAS IN ORDE ALS JE SNEL VAN STOPPEN OP EEN VOORTE AFSTAND. (A)
2. BEL - EEN FIETSDIEN PUKET JE WARMEN HODEN VAN 20 PIETED VER. (D)
3. REFLECTOEDEN - LIT VOORWAAL, DOOD ACHTERWAAL, PEDALEN EN DEFLECTERENDE WIELEN. (C, J)
4. FIETSLICHT LAT VOORWAAL, DOOD ACHTERWAAL - STEEV JE LICHT ALTIJD AAN IN HET DONKER EN ALS JE PUNDED DAN 200 PIETED VER VAN WUJEN. (E)
5. DOPPE JE BANDEN OP - ZO VOORWOPE JE SLIPGATTEN EN LEVKE BANDEN. (I)
6. SNEED JE WETTING GEDIGELD EN CONTROLLEED DOO ANDERE ONDERDELEN, DAPPELLET DE WIT AAN JE FIETS? HERSTEL HET DOO PIETED. (G)

www.vlaamsbrabant.be/drмоби

Veilig en milieuvriendelijk naar school

VLAAMS BRABANT



**Ook zieke kinderen hebben dromen**

Door een defect in hun afweersysteem hebben kinderen met een primaire immunodeficiëntie (PID) ernstige en soms fataal verloopende infecties. Omdat PID minder bekend is, duurt het soms lang voor een juiste diagnose en behandeling volgen.

Vroege diagnose is cruciaal om ernstige chronische ziekten bij deze patientjes te voorkomen.

**Steun het onderzoek naar primaire immunodeficiënties bij kinderen**

Met jouw hulp kunnen we de diagnose van deze complexe aandoeningen verbeteren en educatief materiaal ontwikkelen op maat van het kind. Zo kunnen ook kinderen met PID weer dromen.

**Meer info:**  
[www.uzleuven.be/pid](http://www.uzleuven.be/pid)

**jn** Johannes Middelink  
Centrum voor Kinderziekten

**UZ LEUVEN**



# NATUURLEERPAD MOLENBEEKVALLEI

**RICHTLIJNEN VOOR DE GEBRUIKERS**

Het grootste deel van het pad loopt doorheen natuurgebieden. Belangrijke delen ervan zijn natuurreservaat. Meestal gaat het traject van het pad over private eigendommen (private wegen met een openbaar karakter).

Wij vragen alle gebruikers met deze uitzonderlijke toestand rekening te houden en volgende aanbevelingen te willen opvolgen:

- Het pad is alleen voor wandelaars toegankelijk
- Het pad niet verlaten
- De rust in het gebied niet verstoren
- Geen lawaaihinder veroorzaken
- Geen bloemen plukken of planten beschadigen
- Niet roken omwille van mogelijk brandgevaar
- De privacy van de aangelanden eerbiedigen
- Geen afval achterlaten
- Honden aan de leiband houden



**LEGENDE**

- tracé
- - - voorlopig tracé (tot 2007)
- beek
- vijver
- weiland
- bos
- woongebied

Dit "Natuurleerpad", naar een idee van Maurits Saelens, is een realisatie van het gemeentebestuur van Herent in samenwerking met Natuurpunt vzw, de provincie Vlaams Brabant, de gemeente Kortenberg en met de medewerking van het Nationaal Geografisch Instituut.

Een informatiebrochure kan worden verkregen op het gemeentehuis van Herent.





Het pad werd opengesteld op 25-5-1997.

























# BERTEMBOSWANDELING

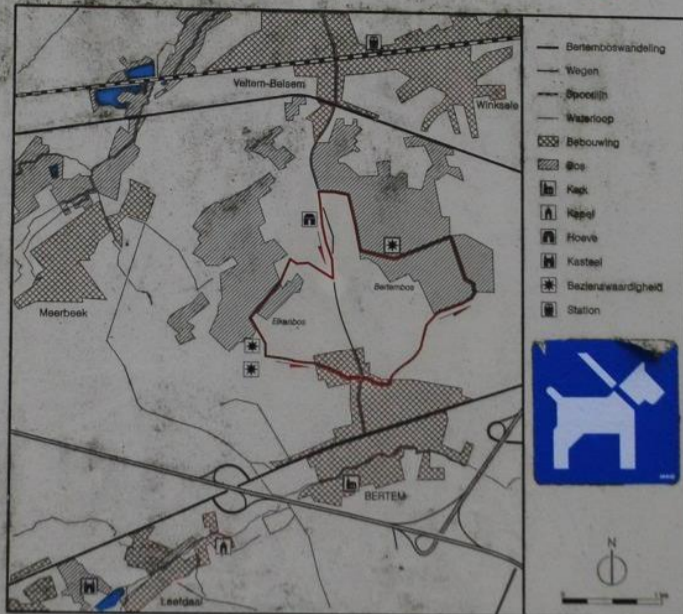


De 7,2 km lange wandeling werd uitgestippeld in het gebied ten noorden van de Vobervallei. Het landschap is in dit deel van de Groene Gordel nooit eentonig. In de holle wegen geniet je van de meest verscheiden begroeiing. De wandeling voert je ook door een deel van het Bertembos en het Eikenbos, samen goed voor 155 ha groen. Aan de bosrand strekken zich weilanden uit en vruchtbare akkels. En daarbij hoort natuurlijk vaak een hoeve! De Bertemboshoeve of het Augustijnenhof is een mooie vierkanthoeve met nog een paar goed bewaarde 18de-eeuwse gebouwen. Ze hoorde toe aan de augustijnenprijorij van Terbank, die hier een stuk bos rooide.

De wandeling vertrekt en eindigt aan de Bosstraat, in het gehucht Bertembos. Bewonder in Bertem zelf zeker de mooie Sint-Pieterskerk, een prachtvoorbeeld van landelijke, Romaanse bouwkunst uit het begin van de 11de eeuw.


De wandeling is bewegwijzerd met zeshoekige bordjes. De beschrijving ervan, met gedetailleerde kaart, is opgenomen in het wandelboek 'Dijleland', beschikbaar bij Toerisme Vlaams-Brabant en de diensten voor toerisme.

Info: Toerisme Vlaams-Brabant vzw  
Provincieplein 1  
3010 Leuven  
tel.: 016-26 76 20  
fax: 016-26 76 76  
e-mail: [toerisme@vlaams-brabant.be](mailto:toerisme@vlaams-brabant.be)  
website: [www.vlaams-brabant.be/toerisme](http://www.vlaams-brabant.be/toerisme)



Deze route is een realisatie van Toerisme Vlaams-Brabant vzw.  
Het infobord werd medegefinancierd door Toerisme Vlaanderen.











**AANTAL DEELNEMERS**  
Old-Time tocht 2019

8 uur :	202
9 uur :	416
10 uur :	730
11 uur :	1002
12 uur :	1184
13 uur :	1286
14 uur :	1410
15 uur :	





















