


2019-02-07 – Bunsbeek – 10 km



Wandelkalender 2019

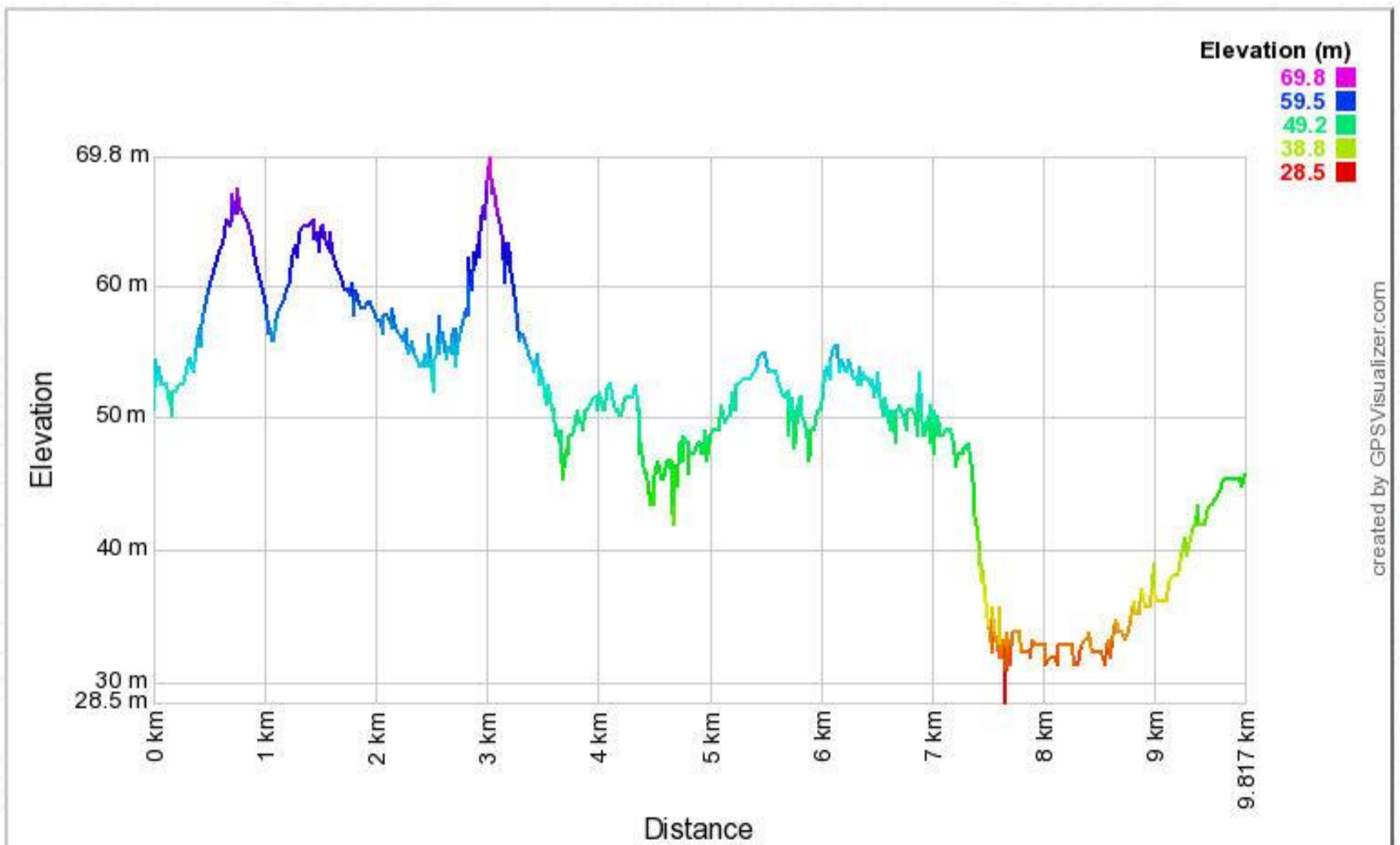
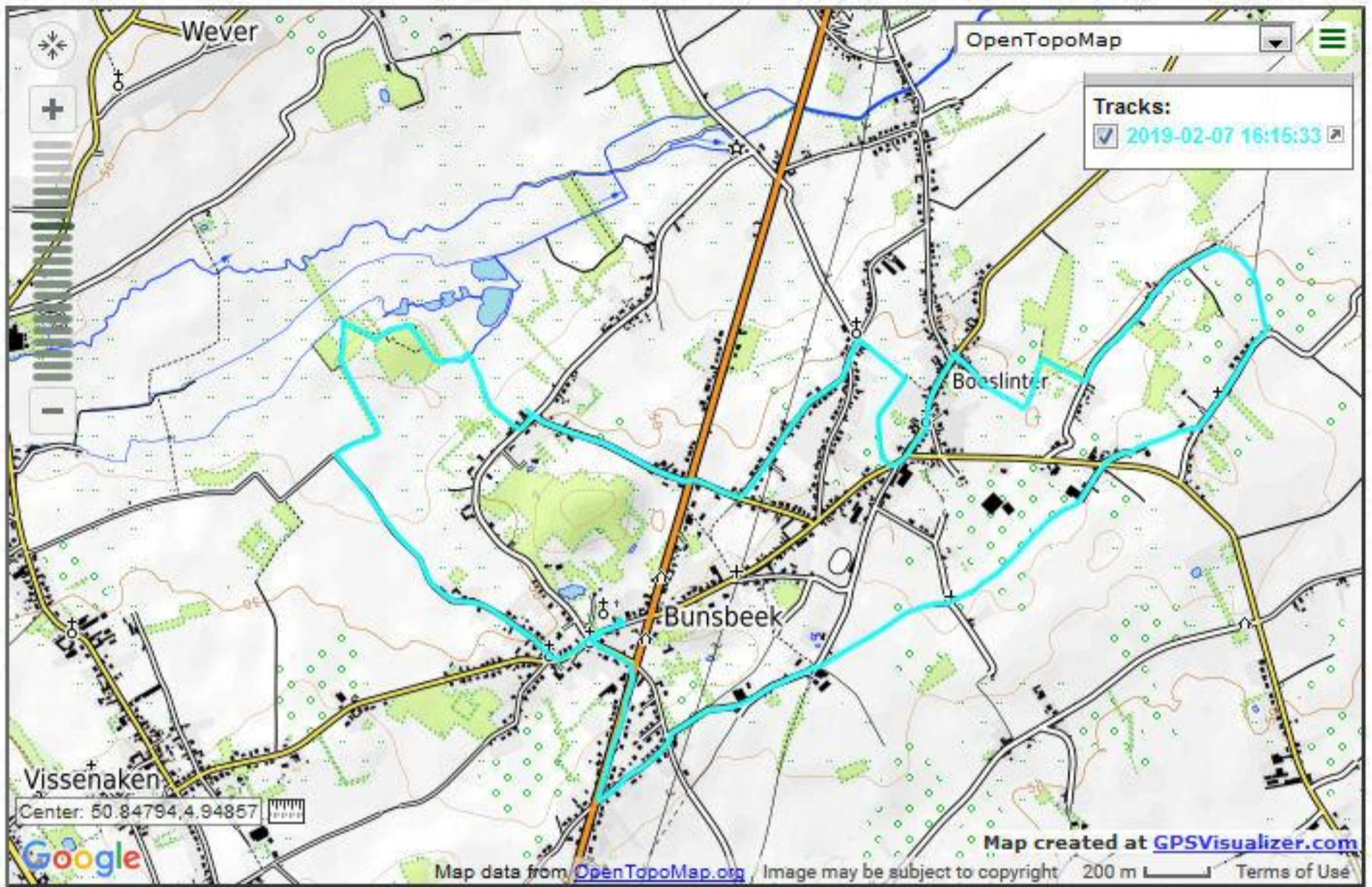


**Regionale Wandelgroep
Oost Brabant**

**7 februari 2019
Bunsbeek**

Start: Parochiecentrum Bunsbeek
Bunsbeekdorp 6, 338 Bunsbeek

Wij wandelen elke eerste donderdag van de maand om 14.00 uur
Er is telkens een keuze tussen een kleine ($\pm 4,5$ km) en een grote ($\pm 9,5$ km) wandeling.















Welkom in de Velpevallei

Dankzij een niet aflatende strijd van natuurliefhebbers tegen de rechttrekking van de Velpe in de jaren zeventig, krijgt deze rivier nu nog steeds ruimte om vrij te meanderen. Ze vormt nu een dynamische, levendige en natuurlijke ader dwars door de vallei. Door een actief aankoopbeleid van waardevolle en kwetsbare stukjes natuur in de Velpevallei konden de hoge natuurwaarden in het gebied in stand gehouden worden.

In dit natuurgebied wisselen bloemrijke, natte en droge graslanden, moerassige ruigtes, poelen, hakhoutbosjes, struwelen en kleine landschapselementen elkaar af. Door dit enorm gevarieerd landschap oefent het gebied een onweerstaanbare aantrekkingskracht uit op verschillende dieren. De vele soorten vlin-ders en libellen, kikkers en salamanders en heel wat speciale planten zijn een weerspiegeling van de biodiversiteit. Dankzij de realisatie van een doorstroombos kan je er ook tal van water- en moerasvogels aantreffen die er broeden of eventjes de trek van en naar hun broedgebied onderbreken om wat uit te rusten en te eten.



De nauwe samenwerking tussen Natuurpunt, de stad Tienen, de gemeente Glabbeek en de provincie Vlaams-Brabant zorgde voor verschillende wandelroutes, die je toelaten deze groene parel in het Hageland te (her)ontdekken.

De gemeente Glabbeek draagt bij om deze wandelroutes vanuit de dorpskern van Bunsbeek te ontsluiten met een extra wandellus en een infopaneel.

Aan jou om de eerste stappen te zetten en te genieten van al dat moois.

Toegankelijkheid


Bepaalde wandelpaden in de buurt van natte zones of zones met hoge natuurwaarde zijn enkel toegankelijk voor wandelaars. Honden blijven aan de leiband!




natuurpunt 
natuur voor iedereen



U bevindt zich hier
Meer informatie
Jorg Lambrechts 0478-24 27 61
Els Marjaux 0477-04 57 00

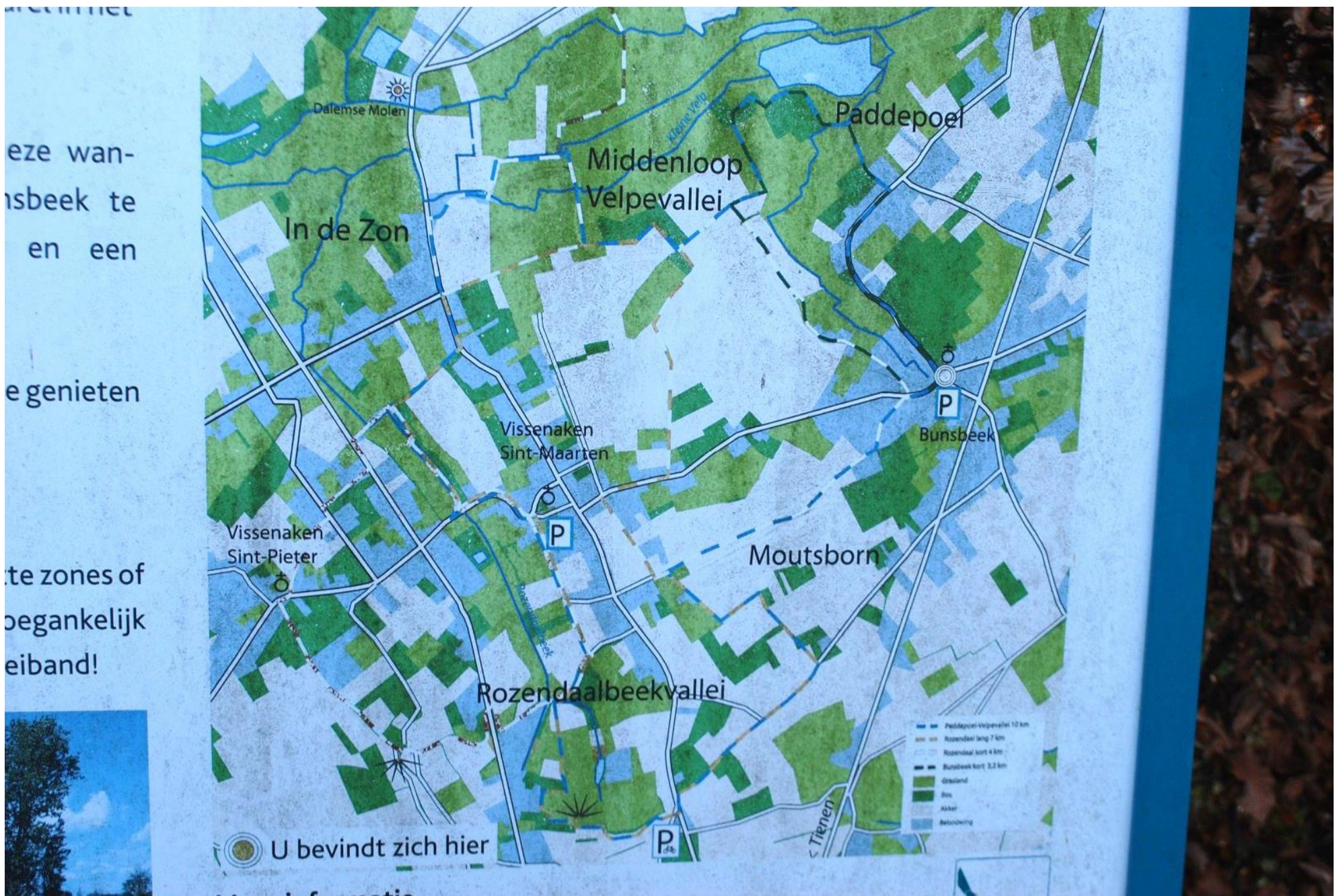
TIENEN 

gemeente
Glabbeek

PROVINCIE VLAANDEREN  BRABANT

Dit natuurgebied wordt beheerd door Natuurpunt
Vereniging voor natuur en landschap in Vlaanderen

Coxiestraat 11 • 2800 Mechelen • info@natuurpunt.be • www.natuurpunt.be





Lindeboomwandeling WO I

Het verhaal van de Eerste Wereldoorlog in Bunsbeek

Armée belge Carabiniers au repos.

De karabiniers met hun typische hoeden houden een rustpauze langs de velden. © Koninklijk Legermuseum, Brussel

Deze wandeling vertelt ons het verhaal over de Eerste Wereldoorlog (WO I) in deelgemeente Bunsbeek. De route volgt een aaneenschakeling van landschappen en dorpskernen waar de Belgische soldaten van het 22ste Linieregiment zich op 18 augustus verdedigd hebben tegen de Duitse invallers.

1 Je start de wandelroute aan dit bord. Je maakt kennis met Boeslinter **2** waar tal van huizen werden afgebrand en soldaten en burgers sneuvelden. We wandelen verder naar het glooiende landschap van Schaffelberg **3** waar de gevechten plaatsvonden. Een dertigtal Belgische soldaten vonden hier de dood. Langs veldwegen bereiken we "de Ling" of de Lindestraat waar de soldaten in de schaduw van de dikke linde **4** herdacht worden. Het oorlogsmonument iets verderop vormt het eindpunt van de wandeling.

De route is 10 kilometer lang en is bewegwijzerd met zeshoekige roodbruine bordjes met de verwijzing naar WO I: de lindeboom met bijhorend kruis ter nagedachtenis aan deze oorlog. De wandeling is een realisatie in het kader van de 100-jarige herdenking WO I.

- Plechtig ingehuldigd op zondag 17 augustus 2014 door:
 Peter Reekmans, Burgemeester
 Kris Vanwinkelen, Matthias Mertens, Hilde Holsbeeks, Natasja Ons en Johnny Reweghs, Schepenen
 - Met dank aan Edmond Denruyter, voorzitter Cultuurraad

i Gemeente Glabbeek
 Grotestraat 33 - 3380 Glabbeek
 016 77 29 29 - www.glabbeek.be
 gemeentebestuur@glabbeek.be

gemeente Glabbeek
2014-18
 100 jaar Grote Oorlog



































Bunsbeek tijdens WOII

De Witte Brigade in Boeslinter



Gemeente
Glabbeek



Deze foto van weerstanders van de Witte Brigade werd genomen hier in Boeslinter in het huis van Henri Lijcops (Henkes). In deze woning kwam de Witte Brigade steeds samen om te vergaderen en hun verzetsacties voor te bereiden. Op de foto: Kamiel Collaerts uit Bunsbeek (zittend), Louis Reniers uit Bunsbeek (links), Theofiel 'Pagge' Tuteleers uit Bunsbeek (midden) en Louis Denruyter uit Tienen (rechts). Tot de Witte Brigade van Boeslinter behoorden verder ook nog de broers Arthur en Gaston Bruyninckx, Jef Harry, Louis Mertens, Louis Reniers en Louis Andries. Zij zaten bijna allemaal ver-

scholen bij Milleke Verhaege op Schaffelberg. Het verhaal van de Witte Brigade in Boeslinter kan verder leven bij de toekomstige generaties met dank aan Georges Tuteleers en André Bruyninckx.

De Witte Brigade

Het Belgisch verzet in de Tweede Wereldoorlog is de verzamelnaam voor alle personen en groepen die weerstand boden tegen de Duitse bezetting van ons land. Het verzet wordt ook wel de "weerstand" genoemd, en verzetsleden "weerstanders". In de volksmond werden al deze verzetsleden "de witten" genoemd, terwijl men de landgenoten die samenwerkten met

de Duitse bezetter "collaborateurs" of de "zwarten" noemde. Mede daardoor werd de naam "Witte Brigade" door niet-ingewijden gebruikt om er alle verzetsgroepen mee aan te duiden. Naast de Witte Brigade waren voornamelijk het Geheim Leger en de Nationale Koninklijke Beweging (NKB) de meest bekende verzetsgroepen tegen de Duitse bezetter. De activiteiten van de Witte Brigade verschilden weinig van die van de andere verzetsgroepen. In al onze dorpen waren er verzetsstrijders actief die mee een belangrijke rol gespeeld hebben in de bevrijding van ons land.

Dit herdenkingsbord werd plechtig ingehuldigd op 11 november 2016 door:

**Burgemeester Peter Reekmans
Schepenen Kris Vanwinkelen, Matthias Mertens, Hilde Holsbeeks,
Natasja Ons en Johnny Reweghs**

**Glabbeek
Herdenkt!**











Welkom in de Paddepoel

natuurpunt
natuur voor iedereen

Dit deel van de Velpevallei is een groot, gevarieerd en aaneengesloten gebied. Het natuurgebied de Paddepoel bestaat uit een moeras, hagen en bosjes, vochtige en minder vochtige graslanden in de vallei en drogere graslanden op de valleiflank. Hoe meer variatie in het landschap, hoe meer soorten zich hier thuis voelen.

Openluchtmuseum

Op de valleiflanken kan je de bloemrijke graslanden bewonderen. Het geurt er heerlijk dankzij het vele reukgras en de zeldzame goudhaver groeit er welig. Aan de voet van de hellingen stuwt het grondwater naar de oppervlakte. Hier voelen vele zeldzame planten zich thuis. Op de drogere stukken groeien de meest bijzondere plantensoorten: blauwe knoop en tormentil. De massale aanwezigheid van bosanemonen wijst erop dat dit een eeuwenoud, nooit geploegd grasland is. Dit is als het ware een 'openluchtmuseum' dat toont hoe de graslanden er vroeger uitzagen.

Sinds 1989 koopt Natuurpunt gronden in de vallei. De oppervlakte beschermde natuur is sindsdien sterk toegenomen. Er werd ook een vernattingsproject uitgevoerd. Al zeer snel ontstond hier een zeer waardevol moeras.

De natuur gebiedt je zelden iets.

Tenzij een natuurgebiedje.
Geert De Kockere

Voor het beheer werkt Natuurpunt samen met lokale landbouwers. De meeste percelen worden gemaaid en nabegraasd door runderen, de vernattingszone wordt enkel begraasd.

Toegankelijkheid

Natuurpunt heeft hier samen met de provincie Vlaams-Brabant verschillende wandelroutes uitgestippeld. De wandelpaden zijn enkel toegankelijk voor voetgangers. Fietsgroepen, ruiters en gemotoriseerde voertuigen zijn niet toegelaten. Honden enkel aan de leiband.



Meer informatie

Natuurpunt Velpe-Mene
Jorg Lambrechts 0478-24 27 61,
Els Marjaux 0477-04 57 00
www.velpe-mene.be



U staat hier



Dit natuurgebied wordt beheerd door Natuurpunt Vereniging voor natuur en landschap in Vlaanderen
Coxiestraat 11 • 2800 Mechelen • info@natuurpunt.be • www.natuurpunt.be

PROVINCIE VLAAMS BRABANT

Met de steun van en in samenwerking met de provincie Vlaams-Brabant, partner voor natuur











