2019-01-19 – Axel – 21 km

ZATERDAG-SAMEDI-SAMSTAG **19/01/2019**

4571 HT AXEL (ZEELAND - NL) **08.00-15.00u**
21e Zelden Rust Wintertocht **7-14-21 km**

WSV ZELDEN RUST (3261). C. DEES – Tel.: +31(0)115 69 71 83.

E-mail: li3tc10@kpnmail.nl. Web: https://www.wsvzeldenrust.nl.

Start: CC De Halle, Rooseveltlaan 1A, Axel. Ook in de winter is het in en rond Axel fijn wandelen met zijn stadsmolen, watertoren, Streekmuseum en weekmarkt. Door het mooie weidse Zeeuws-Vlaamse polderlandschap en zijn natuurgebieden. Start op 400m van de gezellige wekelijkse zaterdagmarkt. Inschrijfgeld niet-leden: € 2,00. Inschrijfgeld leden: € 1,30.

ZA. 19 JANUARI

21E ZELDEN RUST WINTERTOCHT

Wsv Zelden Rust
cultureel centrum De Halle
Rooseveltlaan 1a, 4571 HT Axel
Zeeland
0115-697183
www.wsvzeldenrust.nl
voorzitter@wsvzeldenrust.nl
21 km: 08.00-13.00 14 km: 08.00-14.00
7 km: 08.00-15.00

19 jan 2019

21ste Zelden Rust Wintertocht in Axel

Gewijzigd op 30 november 2018 In Eigen tochten

Datum 19 januari 2019

Aanvang: 08:00 uur

Einde: 15:00 uur

Kosten ticket: € 2,00 - leden: € 1,30

Locatie

CC de Halle

Start: CC De Halle, Rooseveltlaan 1a te Axel van 8.00 uur tot 15.00 uur.

Afstanden: **7 km (start tot 15.00 uur) - 14 km (tot 14.00 uur - 21 km (tot 13.00 uur)**

Startbureau sluit om 17.00 uur.

Inschrijfgeld: leden wandelclubs € 1,30; niet leden € 2,00.

Informatie: Cees Dees 0115-697183

In de winter is het ook in en rond Axel fijn wandelen met zijn Stadsmolen, Watertoren, Streekmuseum en weekmarkt. Het mooie weidse Zeeuws-Vlaamse polderlandschap en zijn natuurgebieden. Start op 400 meter van de gezellige wekelijkse zaterdagmarkt van Axel.

Rooseveltlaan 1A, Axel, Zeeland, Nederland

21e Zelden Rust Wintertocht

ZATERDAG 19 JANUARI 2019 - AXEL

De Zelden Rust Wintertocht vormt de aftrap van het wandelseizoen in Zeeuws-Vlaanderen. Je komt door de water- en bosrijke natuurgebieden rond Axel.

Over dit evenement

Website evenement

Startlocatie

cultureel centrum De Halle
Rooseveltlaan 1a
4571 HT Axel (ZE)

Afstanden en tijden

21 km 08.00-13.00 uur
14 km 08.00-14.00 uur
7 km 08.00-15.00 uur
Het startbureau sluit om 17.00 uur (tijd wanneer je gefinisht moet zijn)

Organisatie

Wsv Zelden Rust
0115-697183
apschuur@zeelandnet.nl
voorzitter@wsvzeldenrust.nl
www.wsvzeldenrust.nl

Voorzieningen

De route is bepijld
Er zijn rustplaatsen met zitgelegenheid
Er is EHBO aanwezig

Overige informatie

Deze wandeltocht is geschikt voor nordic walkers
Honden zijn toegestaan: lijn

Vroegere tijden

Behalve door de natuur van Zeeuws-Vlaanderen, wandel je ook door het centrum van Axel. Blikvanger in deze plaats is streekmuseum Het Warenhuis. Hier kun je Zeeland in vroegere tijden beleven. Je ziet er streekdrachten, landbouwwerktuigen en gebruiksvoorwerpen uit de negentiende eeuw. Het museum is gevestigd in een rijksmonument en heeft behalve een bijzondere architectuur ook unieke muur- en plafondschilderingen.

Watertoren bij Axel, foto: Wikimedia - Willemjans

Watertoren

Tijdens je tocht kun je ook de gezellige zaterdagmarkt in het stadscentrum van Axel bezoeken. Een andere blikvanger langs de route is de Axelse watertoren. Deze toren uit 1936 is met een hoogte van 60 meter één van de hoogste watertorens van Nederland. In de winter is de toren niet te bezoeken, maar ook van de buitenkant is het een indrukwekkend bouwwerk.

Nieuw natuurgebied

Achter de toren ligt recreatiegebied Smitsschorre. Dit was vroeger een laag gelegen moerassig gebied, maar tijdens de verbreding van het Kanaal van Gent naar Terneuzen in 1968 werd het vrijgekomen zand hier opgespoten. In de jaren tachtig plantte Staatsbosbeheer er bomen en sindsdien ontwikkelt zich hier een natuurgebied.

Rustposten

De routes van 7, 14 en 21 kilometer gaan voor negentig procent over verharde paden. De organisatie zorgt voor rustposten waar vrijwilligers voor schappelijke prijzen eten en drinken verkopen zoals koffie en thee en broodjes en koeken.

21e Zelden Rust Wintertocht

4571 HT Axel **Zeeland** - WSV Zelden Rust

Ook in de winter is het in en rond Axel fijn wandelen met zijn stadsmolen, watertoren, Streekmuseum en weekmarkt. Door het mooie weidse Zeeuws-Vlaamse polderlandschap en zijn natuurgebieden. Start op 400m van de gezellige wekelijkse zaterdagmarkt.

7 km 14 km 21 km

C. Dees - TEL +31(0)115 69 71 83

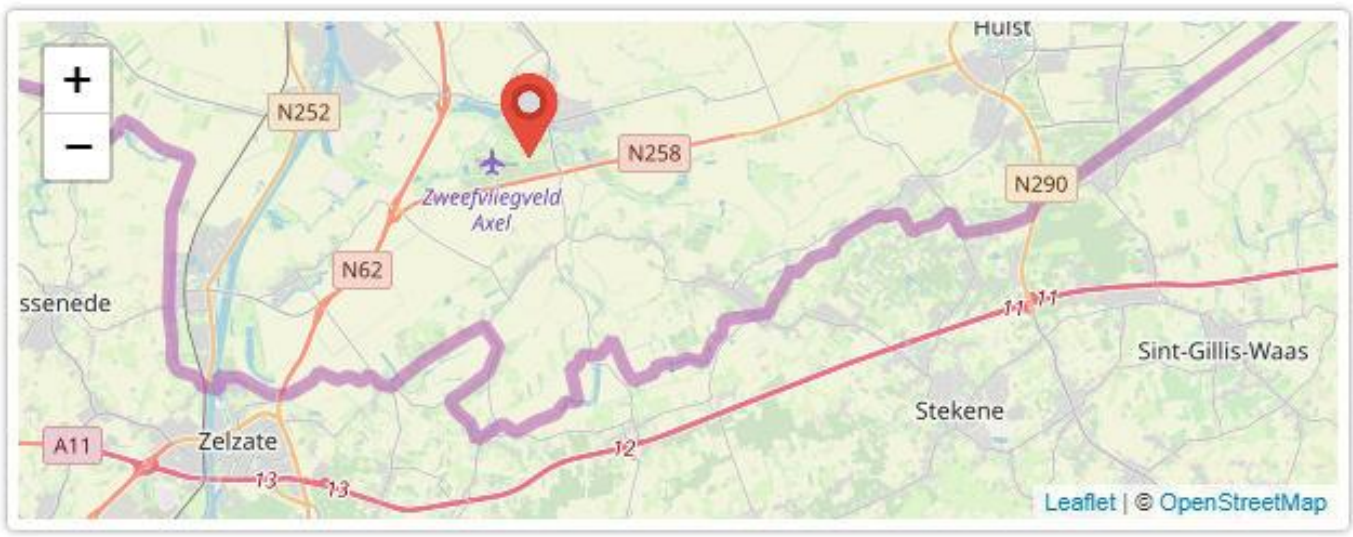

zaterdag
19
JAN

21e Zelden Rust Wintertocht

Ook in de winter is het in en rond Axel fijn wandelen met zijn stadsmolen, watertoren, Streekmuseum en weekmarkt. Door het mooie weidse Zeeuws-Vlaamse polderlandschap en zijn natuurgebieden. Start op 400m van de gezellige wekelijkse zaterdagmarkt.

Gemeente Axel (Zeeland)

Startlocatie

CC De Halle
Rooseveltlaan 1A
4571 HT Axel
Zeeland

Starten tussen 08u00 en 15u00

Extra info

7 km 14 km 21 km

WSV Zelden Rust (3261)

Verantwoordelijke
Cees Dees

GSM +31(0)6 216 18 705

Bezoek de website

Bekijk clubfiche

21 KM

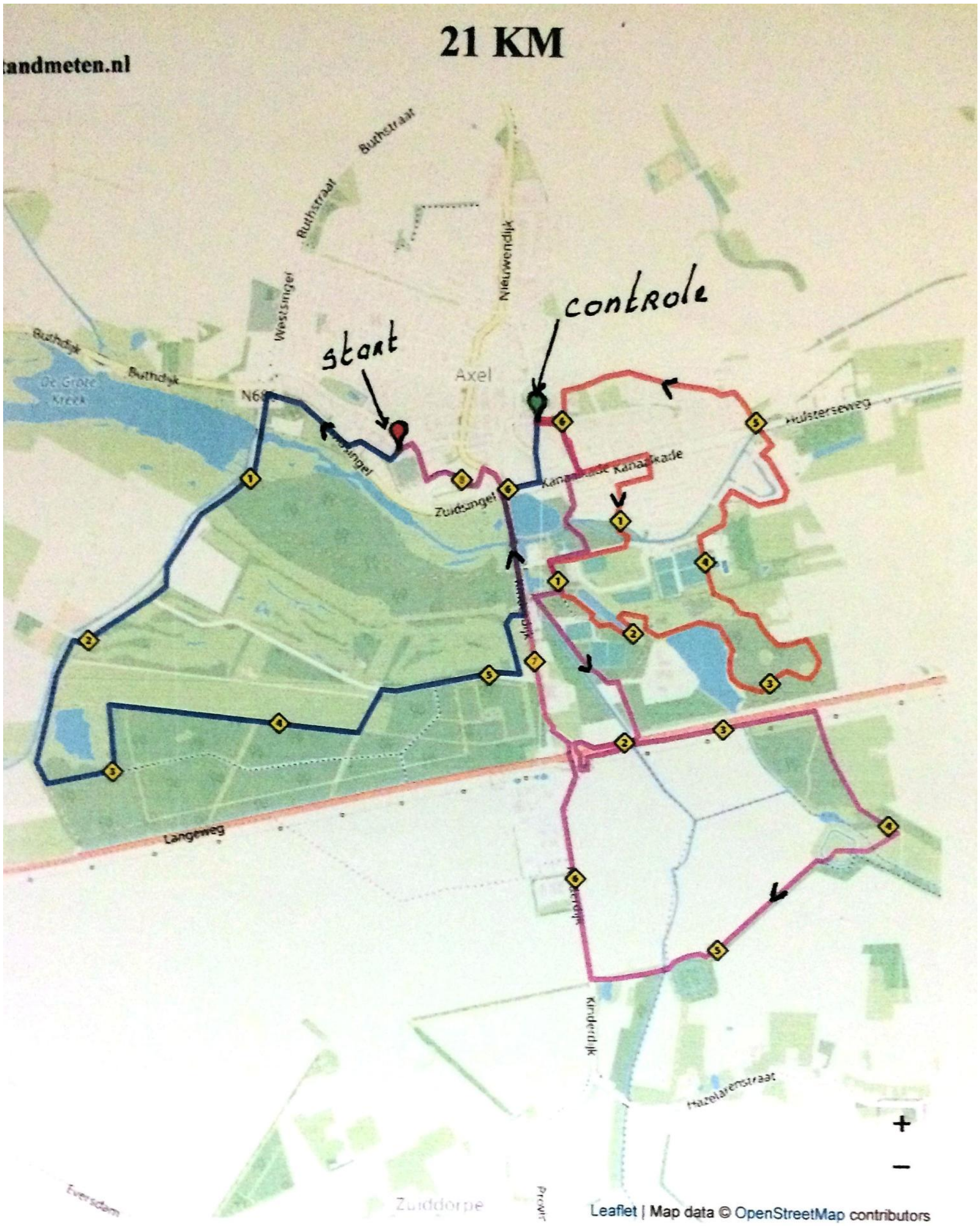

21 KM	START-CONTROLE	6.4 KM	B
	CONTOLE-CONTOLE	6.1 KM	C
	CONTROLE-START	8.4 KM	D
		20.9 KM	

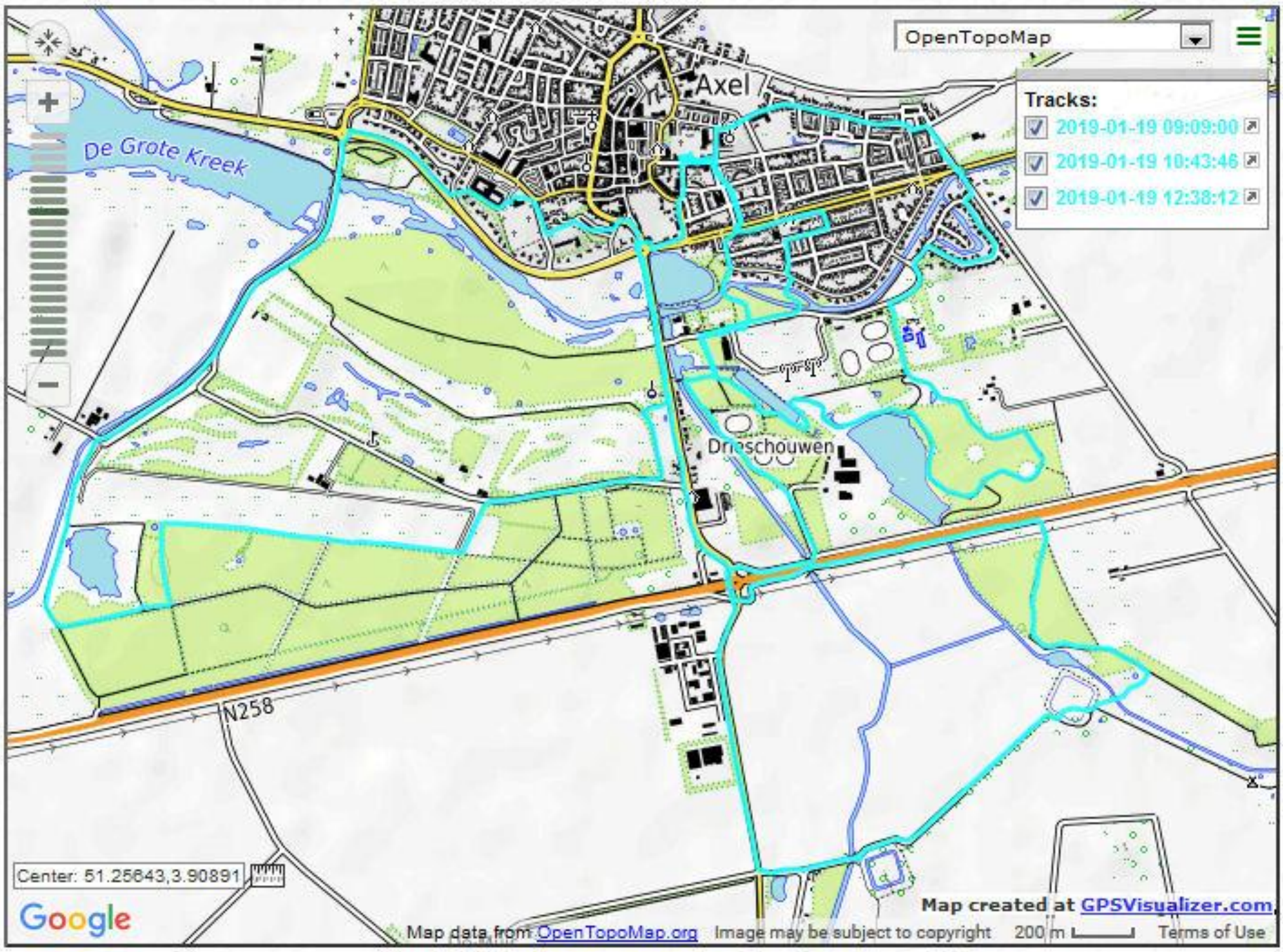

Mijn gps totaal 21.413 km

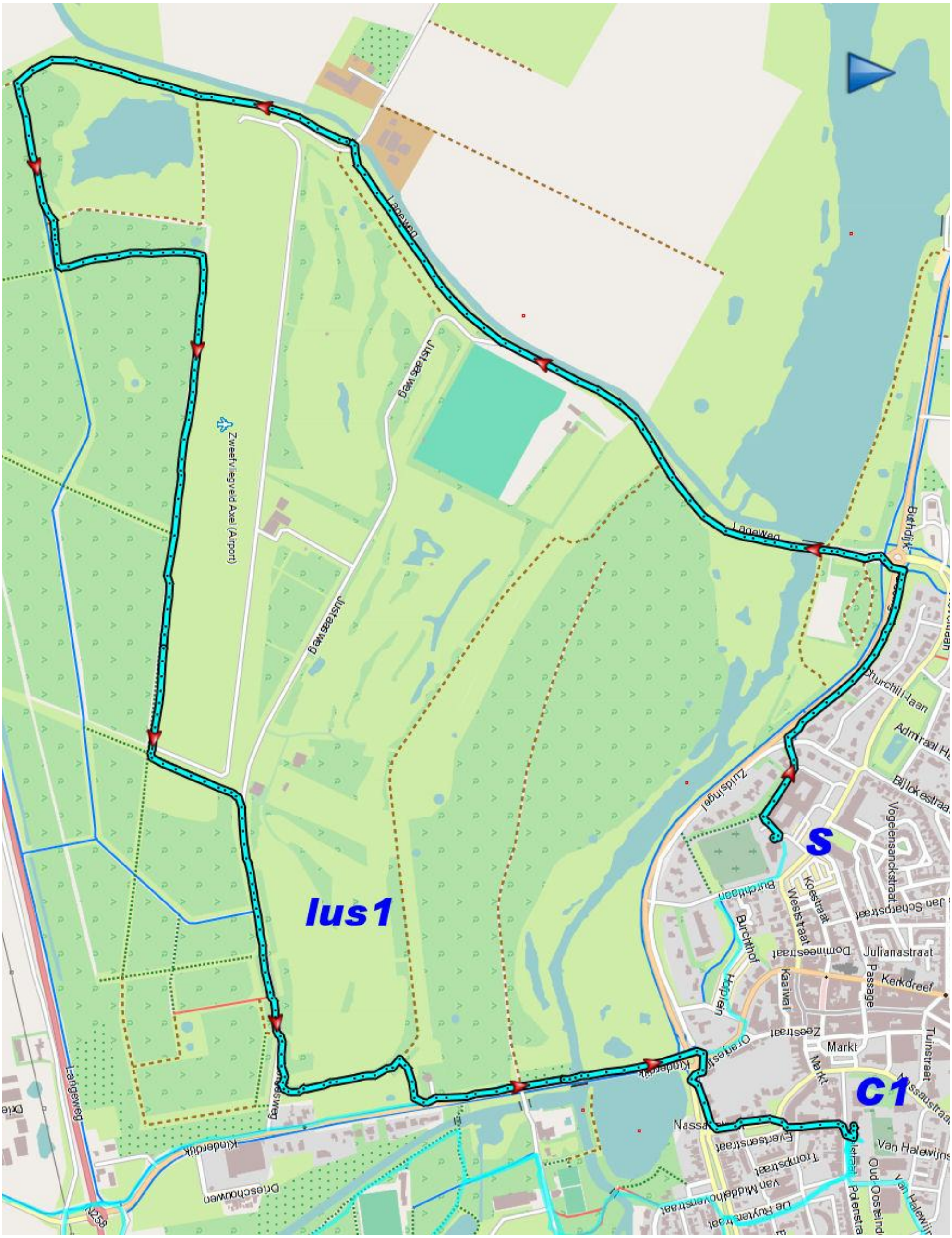
Ustaasweg
Zwaefvliegveld Axel (Airport)
Ustaasweg
Ladeweg
Burchthof
Zuidstingel
Churchilllaan
Admiraal He
Billokestraa
Vogelensanckstraat
Koestraat
Weststraat
Domineestraat
Julianastraat
Passage
Kerkdreef
Kaaiwal
Zeestraat
Markt
Markt
Tuinstraat
Ladeweg
Kinderdijk
Driesschouwen
N258
Nassaulaan
Evertsenstraat
Tromptstraat
Van Halewijns
Oud-Oostelnd
Pdenstraat
lus1
c1
S

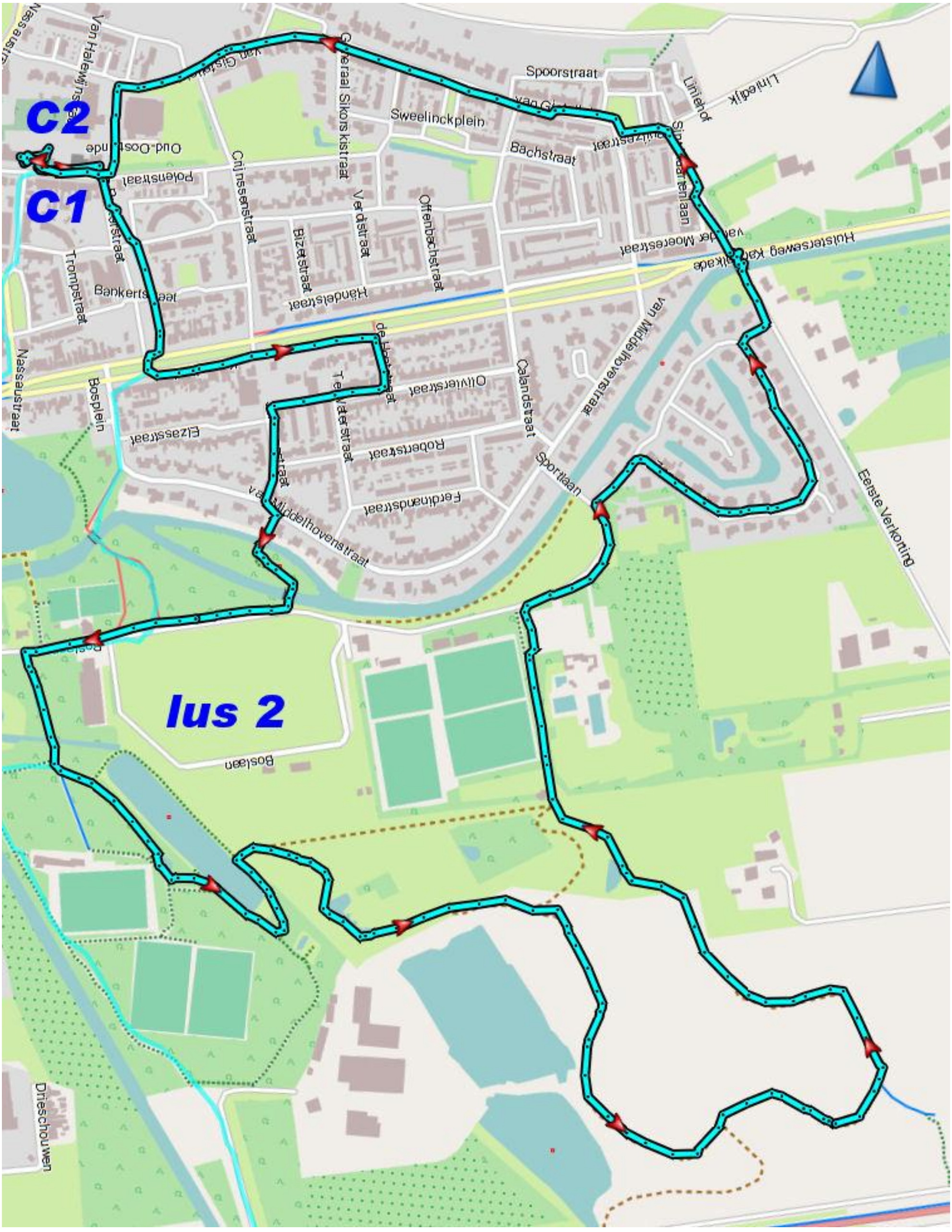
C2
C1
lus 2
Spoorstraat
Sweelinckplein
Bachstraat
Linielaan
Linieslijk
Sibeliuslaan
Huisterseweg
Oud-Oostende
Polenstraat
Cruijssenstraat
Sikorskistraat
Verdistraat
Offenbachstraat
Bizetstraat
Händelstraat
Trompstraat
Bankertsstraat
Nassaustraat
Bosplein
Elzasstraat
de Heemstraat
Olivierstraat
Calandstraat
van Middelhovenstraat
Robertstraat
Ferdinandstraat
Sportlaan
Eerste Verkoningstraat
Boslaan
Drieschouwen

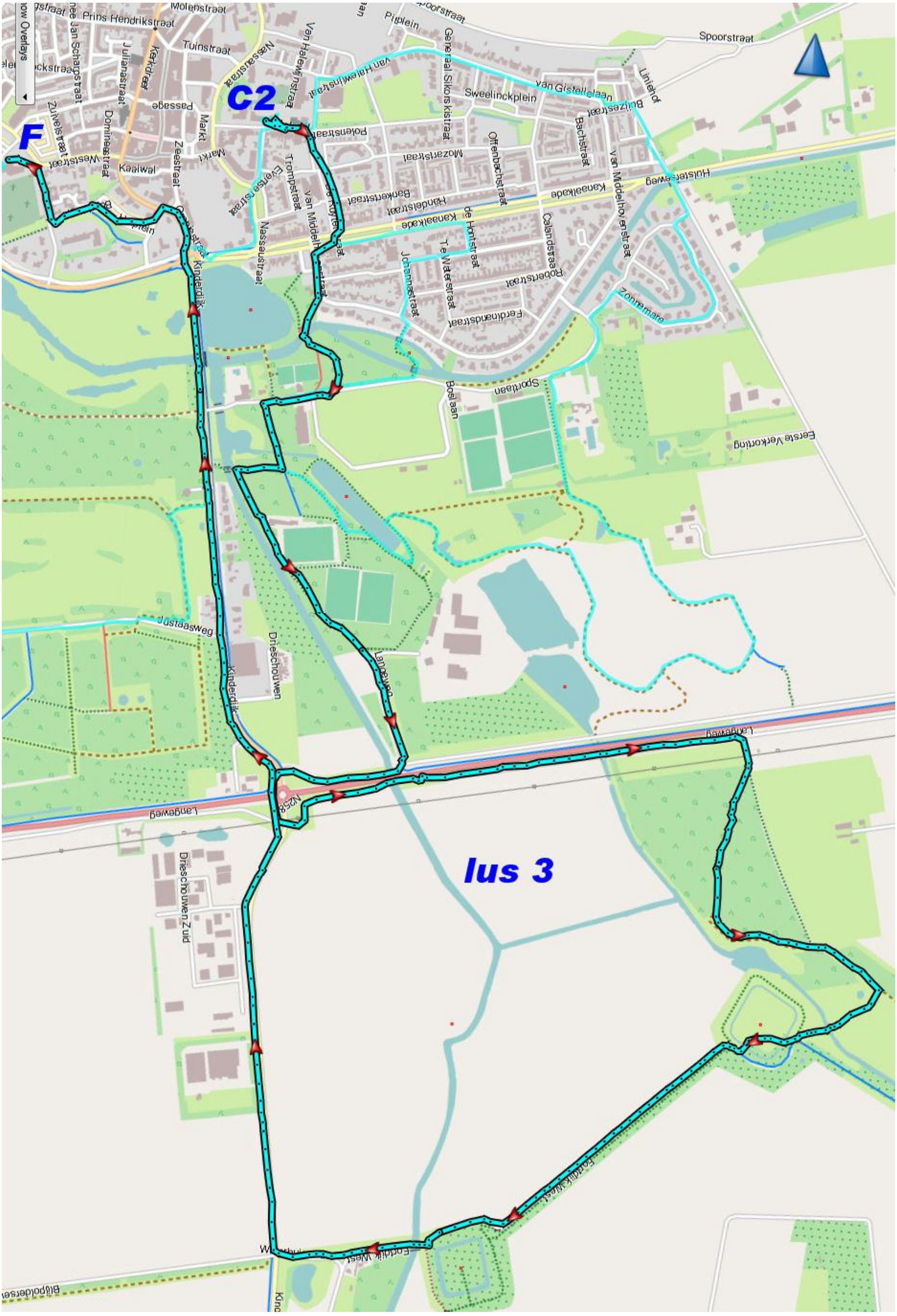
C2
F
lus 3
Spoorstraat
Pitplein
Generaal Sikorskistraat
Sweelinckplein
van Gistelleiaan
Linielof
Buizerstraat
Bachstraat
van Middelhovenstraat
Offenbachstraat
Mozartstraat
Kanaalkade
Hollandsweg
Händelstraat
Bankertstraat
de Hontstraat
Te Waterstraat
Johannastraat
Calandstraat
Robbertstraat
Ferdinandstraat
Zonnemare
Sportlaan
Boslaan
Eerste Verkorting
Molenstraat
Prins Hendrikstraat
Tuinstraat
Julianastraat
Kerkdreef
Passage
Markt
Zeestraat
Kaaiwal
Dominéestraat
Zuivelstraat
Weststraat
Nassaustraat
Van Halewijnstraat
Polenstraat
Trompstraat
Evertsenstraat
van Middelhovenstraat
de Ruyterstraat
Kinderdijk
Driesschouwen
Lanewaard
Justaasweg
Langeweg
N258
Driesschouwen Zuid
Fortdijk West

Insigne International du Sport Populaire

B

10 | 30 | 50 | 275

Brevet de participations

Ce carnet est valable pour 10 ou 20 et 25 participations. Veuillez indiquer la tranche concernée et barrer les autres, indiquer dans la nouvelle case vierge de 75 à 600 participations.

Nom :

Prénom :

BBW 045 - Les Amis de l'Argentine
131440
THIJS Roger
Van Frachenlaan, 89
1820 - STEENOKKERZEEL
31-12-1947

N° : Rue :

Code Postal : Ville :

Date de na

Fédérat

N°	Cachet FISP - IVV
251	2019 ➔B 8701
252	2019 4049

Insigne International du Sport P

B

5500 Km

Titre de k

Cette carte est valable de 1 à 8000 km. F
rectangle, le kilométrage auquel vous par

Nom :

Prénom

BBW 045 - Les Amis de
131440
THIJS Roger
Van Frachenlaan, 89
1820 - STEENOKKERZEEL
31-12-1947

Domicile

Rue :

I.V.V.

(Fédération Internationale des Sp

5012

Km	Cachet IVV
91	2018 ➔B 8205
11	2018 ➔B 5310
13	2018 ➔B 5335
13	2018 ➔B 5370
25	2018 ➔B 8785
26	2018 ➔B 5378
20	2019 NL ➔16832
34	2019 ➔B 4023
12	2019 ➔B 8301
21	2019 ➔B 8103
21	2019 ➔B 8701
21	2019 4049



WSV ZELDEN RUST

Persoonlijke Aantekeningen

WSV ZELDEN RUST

Wandeltocht op: 19-1-2019

Afgelegde km: 21

Totaal afgelegde km:

Totaal aantal deelnames:

AFSTEMPELEN
WINKEL
INSCHRIJVINGEN
W.S.V.
WandelSp
VLaanderen

W.S.V. Zelden Rust
heet u hartelijk welkom

Langs Linies en Kreken
Het Wandelnetwerk 'Langs Linies en Kreken' voert je langs de mooiste plekjes van het prachtige Midden- en Oost Zeeuws-Vlaamse landschap. Een landschap getekend door de Staats-Spaanse strijd in de Tachtigjarige Oorlog. Vooral in het zuiden zijn er veel verdedigingswerken (forten en linies). Om de Spanjaarden te verjagen, werden gebieden onder water gezet (inundaties). Ook tijdens WOII was dit het geval. De mooie kreken en waterpartijen hier zijn vaak overblijfselen van oude zeearmen of van de inundaties.
Handelsgebied Zeeuws-Vlaanderen
Zeeland is van oudsher een handelsprovincie. Haar gunstige ligging zorgde er onder andere voor dat Zeeland floreerde in het VOC-tijdperk. Maar ook nu heeft Zeeland nog een levendige handelscultuur. Terneuzen is één van de belangrijkste vervoerscentra van Zeeland. De stad ligt aan de oever van de Westerschelde waar dagelijks heel veel vrachtschepen varen. Daarnaast vind je hier het Kanaal van Gent naar Terneuzen. Een deel van de grote zeewaardige schepen vaart het kanaal op, de lading van te grote schepen wordt op de Westerschelde overgeladen. Daardoor is er hier altijd veel bedrijvigheid en de haven levert ook veel werk op in de regio.
Het informatiecentrum Portaal van Vlaanderen (portaalvanvlaanderen.nl) biedt een kijkje achter de schermen van de sluizen van Terneuzen. Een mooie kans om de immense vrachtschepen van heel dichtbij te bekijken.
TERNEUZEN
Zeeland
Hulst

SOEP
KOFFIE
BROODJES
WANDELCLUB
'T HOEKSKEN
HAMME

WANDELCLUB ROAL



Knooppunt
49
46
46
48
47

SOEP
KOFFIE
BROODJES
VAARTLAND
STAPPERS

Axel

staatsbosbeheer
Zeeuws-Vlaanderen
Informatie op www.staatsbosbeheer.nl
Vrij wandelen en fietsen
op wegen en paden
Geen toegang:
- met honden of paarden
- voor gemotoriseerd verkeer
art. 461 W.v.S.

Bekijk hier een filmpje over de Staats-Spaanse Linies
Europese Unie
Staats-Spaanse Linies
stille getuigen van een woelige strijd
Fort Sint-Jacob
Fort Sint-Jacob
Met zijn buurforten Sint-Joseph en Sint-Livinus maakt Fort Sint-Jacob deel uit van de Spaanse Linie van Communicatie tussen Sas van Gent en Hulst. Het fort werd in 1634 aangelegd als een eenvoudig, vierkant verdedigingswerk in de zeedijk. Een ruim 10 meter brede gracht omsloot een binnenplein dat via een brug te bereiken was. Deskundigen zijn er nog niet over uit of het binnenplein omwald is geweest, maar verdichting van de bodem rondom het plein duidt hier mogelijk wel op. Centraal in het fort stond een wachthuis, een soort uitkijktoren. De forten bewaakten het brede getijdengebied tussen de linie en het Land van Axel tegen Staatse aanvallen van over het water.
September 1944 - Slag om Axel
In de Tweede Wereldoorlog bleken de voormalige forten opnieuw van nut. Op 16 september 1944 bereikten Poolse soldaten vanuit het zuidoosten de Linie. De voortgedreven Duitsers verschansten zich in Axel en achter de voormalige 18e-eeuwse linie ten oosten van de stad. De polders ten zuiden hiervan hadden ze bij wijze van hindernis onder water gezet (inundatie). Vier dagen lang werd er fel gevochten en vielen er veel slachtoffers. De forten St.-Joseph, St.-Jacob, St.-Livinus, St.-Nicolaas en Ferdinandus werden door de Polen gebruikt als verschansing om te schuilen, hergroeperen en op rust te komen. Ze stelden er ook geschut op waarmee ze Axel onder vuur namen. Op 19 september slaagden de Polen erin de Duitse stellingen te doorbreken en werd Axel bevrijd.
Ter Neuzen
Axel
Honte of Westerschelde
Hellegat
Axelsche Gat
Ferdinandus
Sint-Jacob
Sint-Joseph
Sint-Livinus
www.staatsspaanselinies.eu
bezoek Museum Het Bolwerk in Uzendijke, het informatiecentrum voor de Staats-Spaanse Linies

Staats Spaanse Linies
staatsbosbeheer
Staats-Spaanse Linies
Staats-Spaanse Linies
Fort Sint-Joseph

Staats-Spaanse Linies
stille getuigen van een woelige strijd
Europese Unie
Provincie Zeeland
anwb • Fonds
Fort Sint-Joseph
Fort Sint-Joseph
Fort Sint-Joseph en de iets verderop gelegen forten Sint-Jacob en Sint-Livinus zijn onderdeel van de Linie van Communicatie tussen Sas van Gent en Hulst. De forten zijn in 1634 aangelegd door de Spanjaarden als eenvoudige, vierkante werken. Ze dienden als wachtposten langs het buitendijkse kreken- en schorrengebied en waren daarom voorzien van zogenaamde wachthuizen, een soort uitkijktorens.
De binnenpleinen van de drie forten waren omsloten door een ruim 10 meter brede gracht en konden via een brug worden betreden. Deskundigen zijn er nog niet over uit of de binnenpleinen omwald zijn geweest. Verdichting van de bodem rondom de binnenpleinen duidt mogelijk op de aanwezigheid van een wal.
Inundaties
Alexander Farnese, de latere de hertog van Parma, die door de Spaanse koning naar de Nederlanden was gezonden om de Opstand neer te slaan, trok in 1583 Noord-Vlaanderen binnen. Om hem te hinderen in zijn opmars staken de opstandelingen enkele dijken door, waarna het achterliggende land onder water liep (inundaties). In 1584 was dit de dijk bij Campen aan de Honte (nu Westerschelde) en in 1586 de Braakmandijk tussen Sas van Gent en Terneuzen. Door de schurende werking van eb en vloed ontstonden twee grote stroomgeulen: het Hellegat en het Axelsche Gat. Toen deze met elkaar in verbinding kwamen te staan werd het Land van Axel een eiland.
Het begin van een linie
Als reactie op de inval van Farnese namen Staatsgezinde troepen onder leiding van Filips graaf van Hohenlohe gauw de stadjes Terneuzen en Biervliet in. Drie jaar later (1586) veroverden zij Axel, waarmee heel het Land van Axel Staats werd.
Om zich te beschermen tegen Staatse aanvallen vanuit het Land van Axel bouwden de Spanjaarden een aantal forten op de zuidoever van het Axelsche Gat, te weten: Sint-Anthonius (1), Sint-Steven (3), Sint-Elooi (5), Creckeldijck, (bij het latere Sint-Franciscus (6)), Sint-Marcus (8) en Sint-Anna (19) (zie kaart).
Linie van Communicatie tussen Hulst en Sas van Gent
In 1633 veroverden de Staatsen het Spaanse fort Sint-Philip (Philippine) en bouwden het uit tot een vesting. Philippine werd daarmee een geduchte uitvalsbasis voor Staatse veldtochten in Spaans gebied.
Vanwege de dreiging die hiervan uitging lieten de Spanjaarden in allerijl de forten op de zuidoever van het Axelsche Gat versterken en bouwden er nog een flink aantal bij. De nieuwe forten (waaronder Sint-Joseph, Sint-Jacob en Sint-Livinus) kregen een plaats in de zeedijken van opnieuw ingepolderde stukken land. Hierdoor stonden uiteindelijk (bijna) alle forten met elkaar in verbinding. De Linie van Communicatie was geboren.
Na de inname van Sas van Gent (1644) en Hulst (1645) door prins Frederik Hendrik viel de Linie in Staatse handen. Sindsdien raakten de meeste forten in onbruik. Alleen Sint-Antonie, Sint-Steven en Sint-Marcus behielden nog en tijdje een militaire functie.
www.staatsspaanselinie

Axel
N258
N258
Terneuzen
Hulst
Goes (TOL)
Middelburg (TOL)
Sas van Gent
Gent
Havens 0-5600

ZONE
P
max 2h
ma t/m za
van 9 tot 18 uur
AAN POLEN: ZONEN
DIE OP DEZE GROND
VOOR ONZE VRIJHEID
TOT DEN DOOD TOE
STREDEN

Prijslijst

W.S.V. ZELDEN RUST TERNEUZEN

Koffie		
Thee		
Spa blauw		€ 1,50
Spa Rood		
Soep		
Kriek		
Jupiler		
Ice Thee		
Cola		
Cola light		
Sinasappelsap		
Broodje ham of kaas		
Koffiekoek of vlaaipunt		
Augustijn blond		€ 2,20
Augustijn donker		

WSV Zelden Rust bedankt u voor uw aanwezigheid.