2018-12-01 – Winterslag – 18 km

1 DEC ZA **25e Mijnmonumentenwandeling**

3600 Genk **Limburg** - W.S.V. Winterslag vzw

Start 18-22 km tot 12.00u. De wandeling kwam in 1994 tot stand
als eerbetoon aan de mijnwerkers en hun gezinnen, maar ook omdat de jeugd en latere generaties zouden weten waarvoor de mijnbouw stond.

4 km 7 km 12 km 18 km 22 km

Willy Kowalewski - GSM 0499/20 04 71-0495/54 97 65

zaterdag
1
DEC

25e Mijnmonumentenwandeling

Start 18-22 km tot 12.00u. De wandeling kwam in 1994 tot stand als eerbetoon aan de mijnwerkers en hun gezinnen, maar ook omdat de jeugd en latere generaties zouden weten waarvoor de mijnbouw stond.

Gemeente Genk (Limburg)

Startlocatie

C-mine Winterslag
Evence Coppéelaan 91
3600 Genk
Limburg

Starten tussen 08u00 en 15u00

Extra info

4 km 7 km 12 km 18 km 22 km

W.S.V. Winterslag vzw (2081)

Verantwoordelijke
Mathieu Ignoul

Bezoek de website

Bekijk clubfiche

18 km

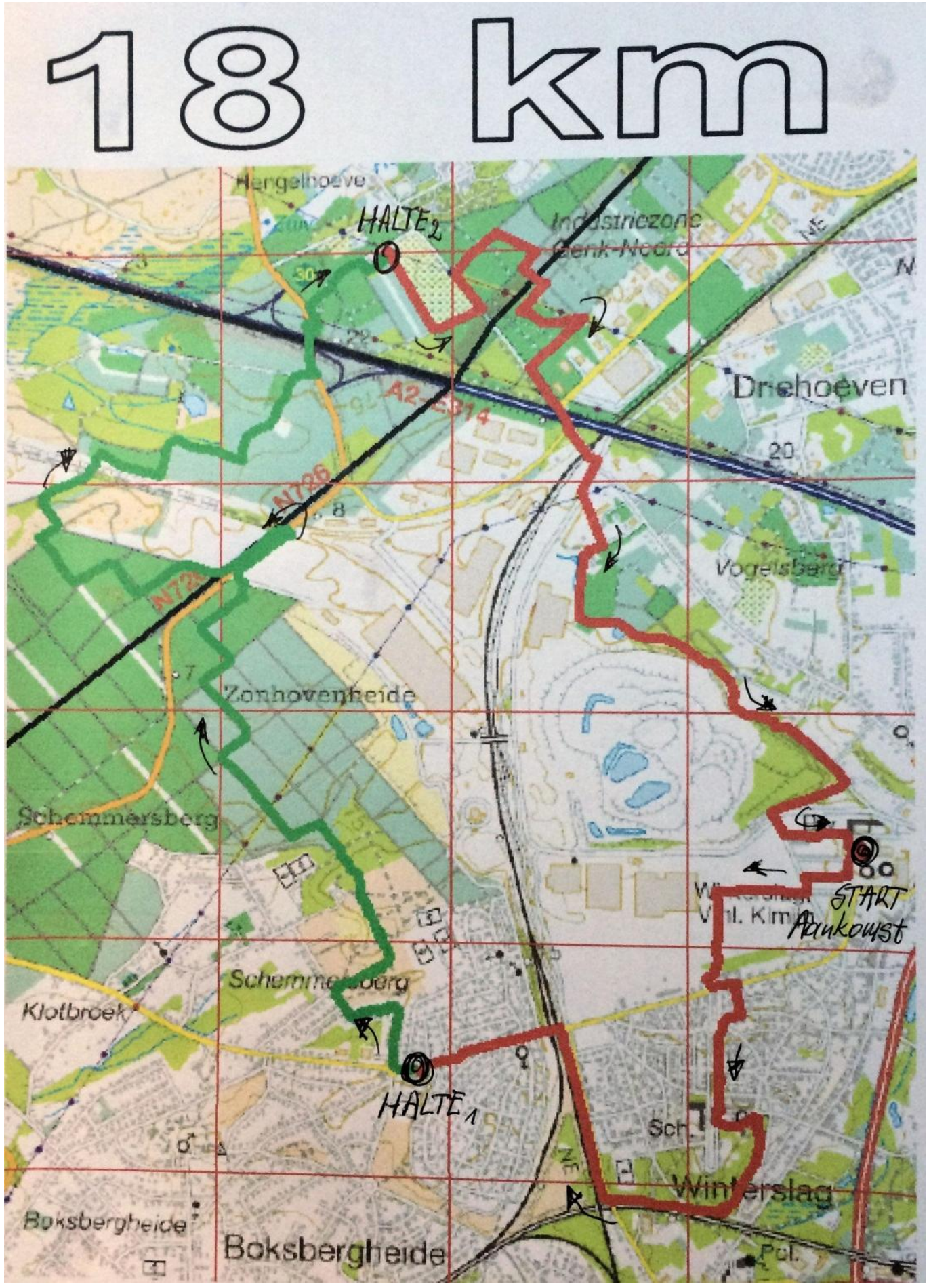

Vertrek

AFSTANDEN

afstand Vertrek	Controle 1	Te gaan	Controle 2	Te gaan	Totaal	Info
18 km (18,7)	Na 4,7 km	8,1 km	na 12,8 km	5,9 km	18,7km	Veel bos, heide
12 km (11,5)	Na 4,7 km	6,8 km			11,5 km	Bos en heide
6km (5,6)					Veel bos	
4km (4,6)					Natuurrijke wandelweg naar mooie wijk en langs de Stiemerbeek	
3,8 km		vriendelijk			Natuurrijke wandelweg naar mooie wijk en langs de Stiemerbeek	

combinaties mogelijk: vb: 16 (12+4) km 10 (6+4) km kleine afwijking mogelijk

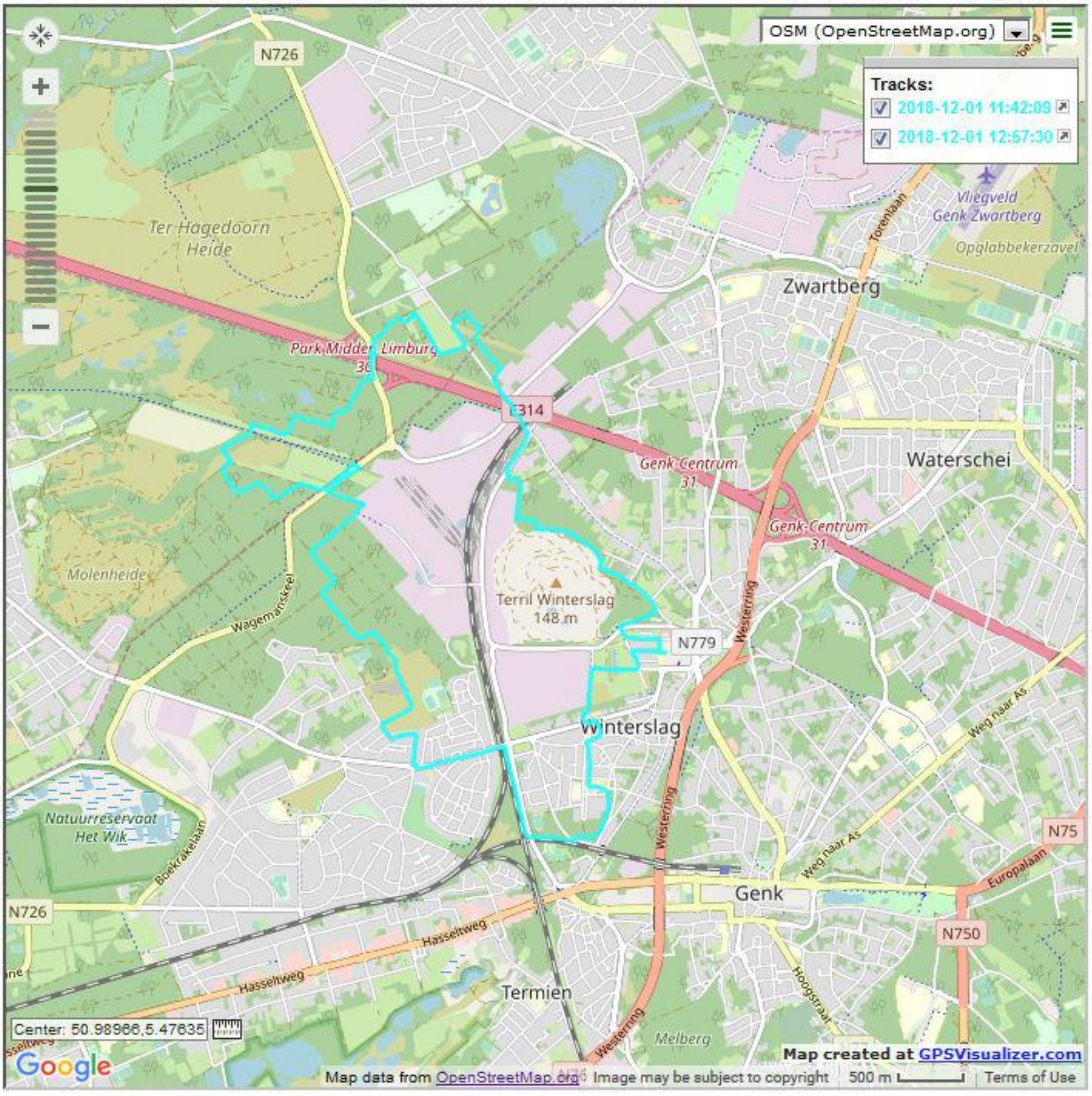

GPS totaal 17.705 km

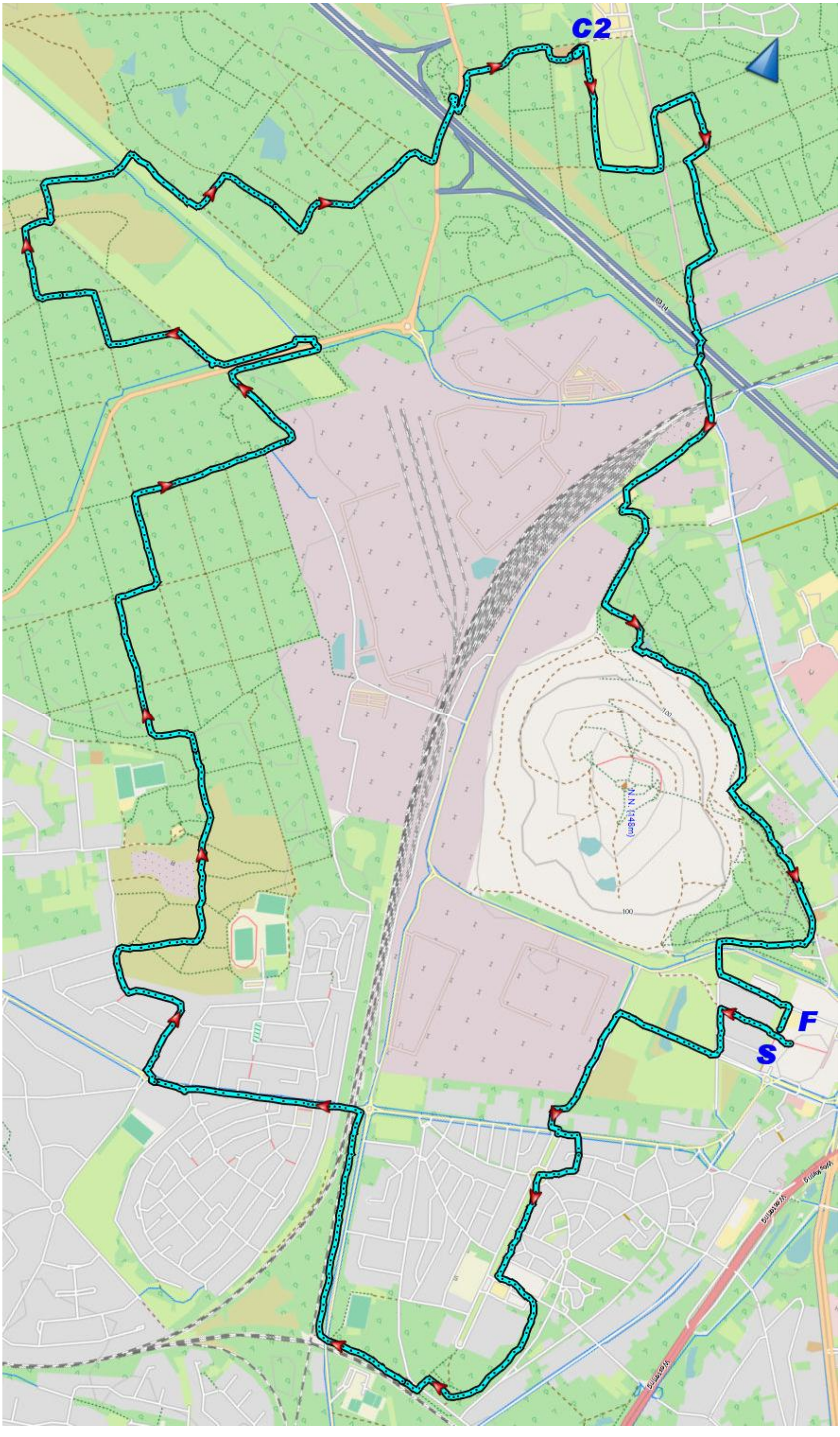
C2
F
S
N.N. (148m)

Insigne International du Sport Populaire

B

10 | 30 | 50 | 250

Brevet de participations

Ce carnet est valable pour 10 ou 20 et 25 participations. Veuillez indiquer la tranche concernée et barrer les autres, indiquer dans la nouvelle case vierge de 75 à 600 participations.

Nom :

Prénom :

N° :

BBW 045 - Les Amis de l'Argentine
131440
THIJS Roger
Van Frachenlaan, 89
1820 - STEENOKKERZEEL
31-12-1947

Code Postal : Ville :

Date de naissance

Fédération Inter

N° | Cachet FISP - IVV

239 2018 ⇒B 8202

240 2018 ⇒B 5290

Insigne International du Sport Populaire

B

5000 Km

Certificat de kilométrage

Titre de kilo

Cette carte est valable de 1 à 8000 km. Faite
rectangle, le kilométrage auquel vous particip

Nom :

Prénom

Domicile : (Code Postal)

Rue :

BBW 045 - Les Amis de l'A
131440
THIJS Roger
Van Frachenlaan, 89
1820 - STEENOKKERZEEL
31-12-1947

I.V.V.

(Fédération Internationale des Spor

4770 km	Cachet IVV
21	2018 ⇒B 8022
12	2018 ⇒B 5138
16	2018 ⇒B 8195
30	2018 ⇒B 5150
16	2018 ⇒B 8023
21	2018 ⇒B 1815
25	2018 ⇒B 1 8 1 5
21	2018 ⇒B 8445
20	2018 ⇒B 5230
20	2018 ⇒B 8777
20	2018 ⇒B 8202
20	2018 ⇒B 5290

WSV-Winterslag vzw

Persoonlijke Aa **Mijnmonumentenwandeling Genk**

MIJNMONUMENTENWANDELING WSV L 081 WINTERSLAG

Wandeltocht op: 1 dec 2018

Afgelegde km: 20

Totaal afgelegde km:

Totaal aantal deelnames:

INSCHRIJVINGEN

Hovenierstraat

CASA PAPA GIOVANNI
Cristal
ISTANBUL
C.P.G.

CENTRO CULTURALE
SARDO
GRAZIA DELEDDA

LENTE
ZOMER
HERFST
WINTER
SLAG
WINTERSLAG

U volgt de
18 km

Welkom in het paarse hart van Limburg
Teut & Ten Haagdoorn
Situering
De Teut te Zonhoven en Ten Haagdoorn te Houthalen-Helchteren vormen samen het grootste heidegebied van Midden-Limburg. Het gebied is goed voor meer dan 2000 hectare heide met beekdalen, duinen en bossen.
Beheer
Teut & Ten Haagdoorn zijn een historisch restant van de vele tienduizenden hectaren heide die zich tot enkele decennia geleden uitstrekten zover het oog reikte. In het verleden maakten deze gronden deel uit van een landbouwsysteem dat gebaseerd was op de verrijking van de akkers via de potstal. De schapen graasden overdag op de heide.
's Avonds, in de potstal, lieten ze hun mest achter en die werd gebruikt voor de kleine akkers op de arme gronden.
Het heidecomplex wordt doorsneden door twee beken, de Roosterbeek en de Laambeek. De Huttebeek is een zijbeek van de Laambeek. In de vallei vinden we hooilanden, broekbossen, vijvers en vennen. Sommige van die vijvers zijn al eeuwenoud en werden aangelegd voor de viskweek. De loop van de beken werd verlegd om verschillende watermolens van het hodige beekwater te voorzien zoals Genadesemolen op de Laambeek en de Koremolen op de Roosterbeek.
Fauna en flora
Planten zoals zonnedauw, een vleesetende plant, beenbreek en talrijke veenmossen voelen zich thuis op kale vochtige plagbodems en vennranden. Ook vogels zoals nachtzwaluw, boompieper, boomleeuwerik en roodborsttapuit zijn talrijk aanwezig op de heide. Libellen, loopkevers, spinnen, veldkrekels en talrijke sprinkhaansoorten vinden we in dit heidegebied. Ook gladde slang, levendbarende hagedis, heikikker en rugstreeppad maken deel uit van de brede waaier van soorten die hier een laatste geschikt biotoop vinden.
Begrazing
Sinds 1986 grazen in dit natuurgebied schapen. Er zijn twee grote omrasterde begrazingsblokken van ongeveer 60 hectare. In deze rasters lopen ongeveer 260 schapen. De paden doorheen de begrazingsblokken zijn voor wandelaars toegankelijk via klaphekjes, voor de fietsers via veerroosters.
Recreatie in het gebied
Wandelaars, fietsers en ruiters zijn welkom in dit gebied. De verschillende routes vertrekken aan de parkeerterreinen aan het infopunt Hengelhoef in Houthalen en aan het eind van de Donderslagseweg in Zonhoven.
Het fietspad in Ten Haagdoorn is vanaf de jaren vijftig lange tijd een toeristische autoroute geweest. Sinds 2006 ligt er alleen nog een fietsroute, met daarnaast een pad voor dienstvoertuigen.
Vanwege de kwetsbaarheid van het terrein en de planten die er groeien, is het niet toegestaan van de paden af te wijken. U kan dit gebied bezoeken van een half uur voor zonsopgang tot een half uur na zonsondergang. Honden zijn toegelaten, maar dienen steeds aan de lijn gehouden te worden.
Eigenaar en beheerder van het gebied
Natuur en Bos
HOUTHALEN
MEULENBERG
TEN HAAGDOORNHEIDE
TEUT
TERMOLEN
Opgelet!
De rode route is niet langer bewegwijzerd.
Wandelkrant
Wandelkrant

Limburgs Landschap vzw
Welkom in bezoekerscentrum Hengelhoef
In en rond het bezoekerscentrum Hengelhoef maak je kennis met diverse aspecten van de heide, zowel op vlak van natuur als cultuur. Natuurvereniging Limburgs Landschap vzw laat je rond deze gerenoveerde Kempische hoeve, met kleinvee, moestuin en hoogstamboomgaarden, ontdekken hoe het er vroeger aan toe ging.
Alles komt uit de natuur
Het bezoekerscentrum is een mooi voorbeeld van vakbouwwerk. Zo'n soort huizen werden vroeger gemaakt door een constructie van eikenbalken te vullen met gevlochten twijgen. Dat vlechtwerk werd bestreken met een mengeling van koemest en leem. Een laagje witte kalk zorgde voor de afwerking en de bescherming tegen regen en wind.
Grote paarse heidevelden
De heide maakte eeuwenlang deel uit van een landbouwsysteem. Vee, zoals schapen, graasde overdag op de heide. De mest van die dieren viel 's avonds in de potstal en werd gebruikt voor de akkertjes. De heide werd ook gebruikt om plaggen te steken (dakbedekking) en bijen te houden, die honing en was leverden. Heidemaaisel werd gebruikt voor de haard, voor de potstal en om bezems te binden. Zo bleef de heideculturuur eeuwen bestaan.
Achteruitgang van de heide
Door de komst van kunstmest, de tractor, de evolutie in transport en de invoer van goedkoop veevoer en wol uit het buitenland, begon de heide te verdwijnen.
Zo veranderde het grootste deel van de heide in akkers en weilanden. En werden andere delen bebost met naaldbomen voor de mijnbouw.
Grote delen van Hengelhoef waren ooit heide. Nu vind je die enkel nog terug onder de hoogspanningslijnen en op open plekken in het bos. Door de afwisseling van bos met plekken heide ontstaat zo een grote biodiversiteit.
Geritsel
Tussen de heide en in bosranden kan je soms de levendbarende hagedis horen wegritselen. Deze reptielen zijn namelijk zeer schuw en vluchten bij het minste het struikgewas in of verschuilen zich onder stenen. Ze leggen geen eieren, maar brengen hun jongen levend ter wereld.
Bij mooi weer kan je ze vaak zonnend zien. Op zanderige plekjes, stenen of boomstammen maak je het meest kans, want die warmen het snelst op.
Met de steun van
Wandelen?
Bekijk en download via deze QR code onze digitale wandelroute van dit gebied. Scan de code en vind er alle informatie. Veel plezier!
startpunt
infobord
bezoekerscentrum
horeca
hooiland
ruigte
bos
grasland
broekbos
heide
speelbos
boomgaard
2,7 km wandeling
6,8 km wandeling
4 km wandeling
wandelpad
wandel- en fietspad
vissen toegelaten met vispas
Natuurvereniging Limburgs Landschap vzw wil zoveel mogelijk Limburgse natuur behouden voor de toekomst. Dit doen we door de aankoop en het aangepast beheren van gebieden.
We beschermen niet enkel wat rest, maar herstellen ook wat verloren ging en ontwikkelen zelfs nieuwe natuur. Door rekening te houden met de draagkracht van de natuur, zijn niet alle plekjes even toegankelijk, maar krijgen ze zo wel de kans om zich te ontwikkelen.
Ook gedreven door natuur? Steun ons en word lid! Meer info:
www.limburgs-landschap.be
Dit natuurreservaat wordt beheerd door Limburgs Landschap vzw
Domherenhuis| Dekenstraat 39 | 3550 Heusden-Zolder
gedreven door natuur

Limburgs Landschap vzw

Welkom in speelbos Hengelhoef

Je bent jong en je wil ravotten in het bos... Dat kan in de speelzones! Speelzones zijn stukken bos of natuurgebied van enkele hectares groot waar kinderen, jongeren en hun begeleiders vrij kunnen spelen en daarbij van de paden mogen afwijken. Dit stukje van natuurgebied Hengelhoef is er zo eentje. Een speelbos herken je aan het bord hier rechts afgebeeld.

Bomen voor de mijnen

Natuurgebied Hengelhoef ligt langs de Roosterbeek. Honderd jaar geleden groeide hier in plaats van bomen, veel meer heide. Men kwam naar hier om de schapen te laten grazen. Later werden heel wat bomen aangeplant. Zie je welke aangeplant zijn en welke hier vanzelf gekomen zijn?

In dit speelbos groeien vooral aangeplant sparren. In de rest van het natuurgebied groeien vooral zomereiken en berken. Die doen het heel goed op zandige grond en horen hier thuis!

Dit natuurgebied maakt deel uit van De Wijers

Spelregels in de speelzone

Alle spelmateriaal en markeringen die gebruikt worden voor boszspelen, dienen nog dezelfde dag terug te worden verwijderd en mogen de bomen niet beschadigen. Het gebruik van verf, nagels en dergelijke is dan ook verboden, evenals het maken van inkervingen in de stammen.

Natuurvereniging Limburgs Landschap vzw. Wil zoveel mogelijk Limburgse natuur behouden voor de toekomst. Dit doen we door de aankoop en het aangepast beheren van gebieden.
We beschermen niet enkel wat valt, maar herstellen ook wat verloren ging en ons, wikkelen zelfs nieuwe natuur. Door rekening te houden met de draagkracht van de natuur, zijn niet alle plekjes even toegankelijk, maar krijgen de zo wat de kans om ook te ontwikkelen.
Ook gedreven door natuur? Steun ons en word lid! Meer info:

www.limburgs-landschap.be

gedreven door **natuur**

Dit natuurgebied wordt beheerd door Limburgs Landschap vzw
Domherenhuis | Dekenstraat 39 | 3550 Heusden-Zolder
T +32(0)11 53 02 50 | www.limburgs-landschap.be

welkom in
Winterslag
geschreven door Khadya
WINTERSLAG

WSV - Winterberg

IEDEREEN
GENKT