


2018-07-07 – Diksmuide – 24 km

Op weg in Diksmuide tocht 07/07/18

Wandelclub Diksmuide



Start: kasteelstraat 8
8600 Diksmuide
Lid 1,10€
Niet lid 1,50€

6- 12- 18- 24km

Wandelsport
Vlaanderen  vzw

7 JUL ZA

4e Op weg in Diksmuide langs IJzer en IJzertoren

📍 8600 Diksmuide **West-Vlaanderen** - Wandelclub Diksmuide



Wandelen in Diksmuide aan de IJzer, langs de IJzertoren en de blote polders. Kom de kleine, maar fijne stadskern verkennen en ontdek alle troeven van boterstad Diksmuide.

6 km 12 km 18 km 24 km

📞 Cathy Decock - GSM 0498/85 33 23



zaterdag

7
JUL

4e Op weg in Diksmuide langs IJzer en IJzertoren

Wandelen in Diksmuide aan de IJzer, langs de IJzertoren en de blote polders. Kom de kleine, maar fijne stadskern verkennen en ontdek alle troeven van boterstad Diksmuide.

Gemeente Diksmuide (West-Vlaanderen)

Startlocatie

Clublokaal Wandelclub Diksmuide
Kasteelstraat 6
8600 Diksmuide
West-Vlaanderen

Starten tussen 07u00 en 15u00

Extra info

6 km 12 km 18 km 24 km



Wandelclub
Diksmuide (5537)

Verantwoordelijke
Cathy Decock

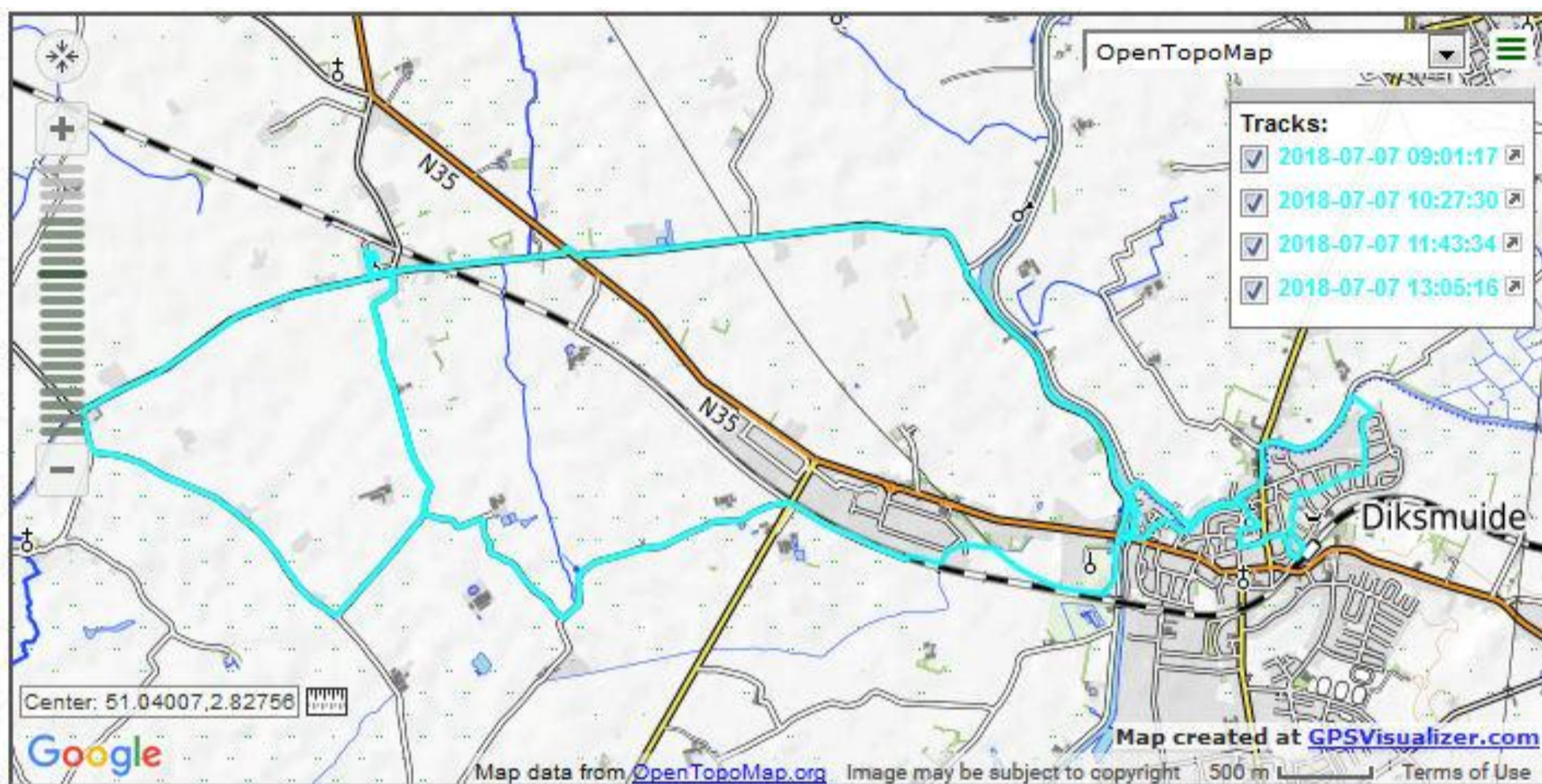
🌐 Bezoek de website

Bekijk clubfiche

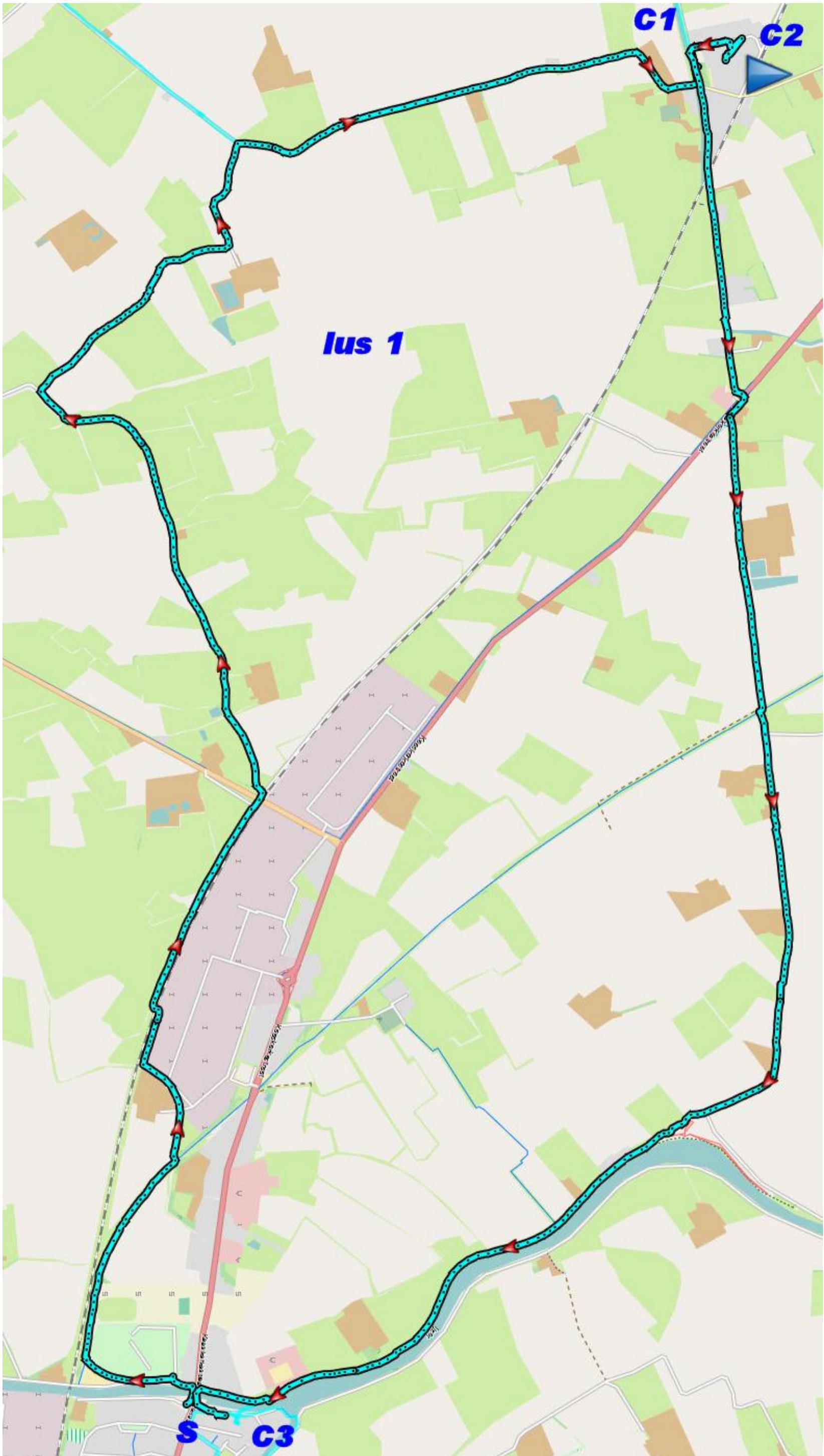
📌 Volg ons op Facebook



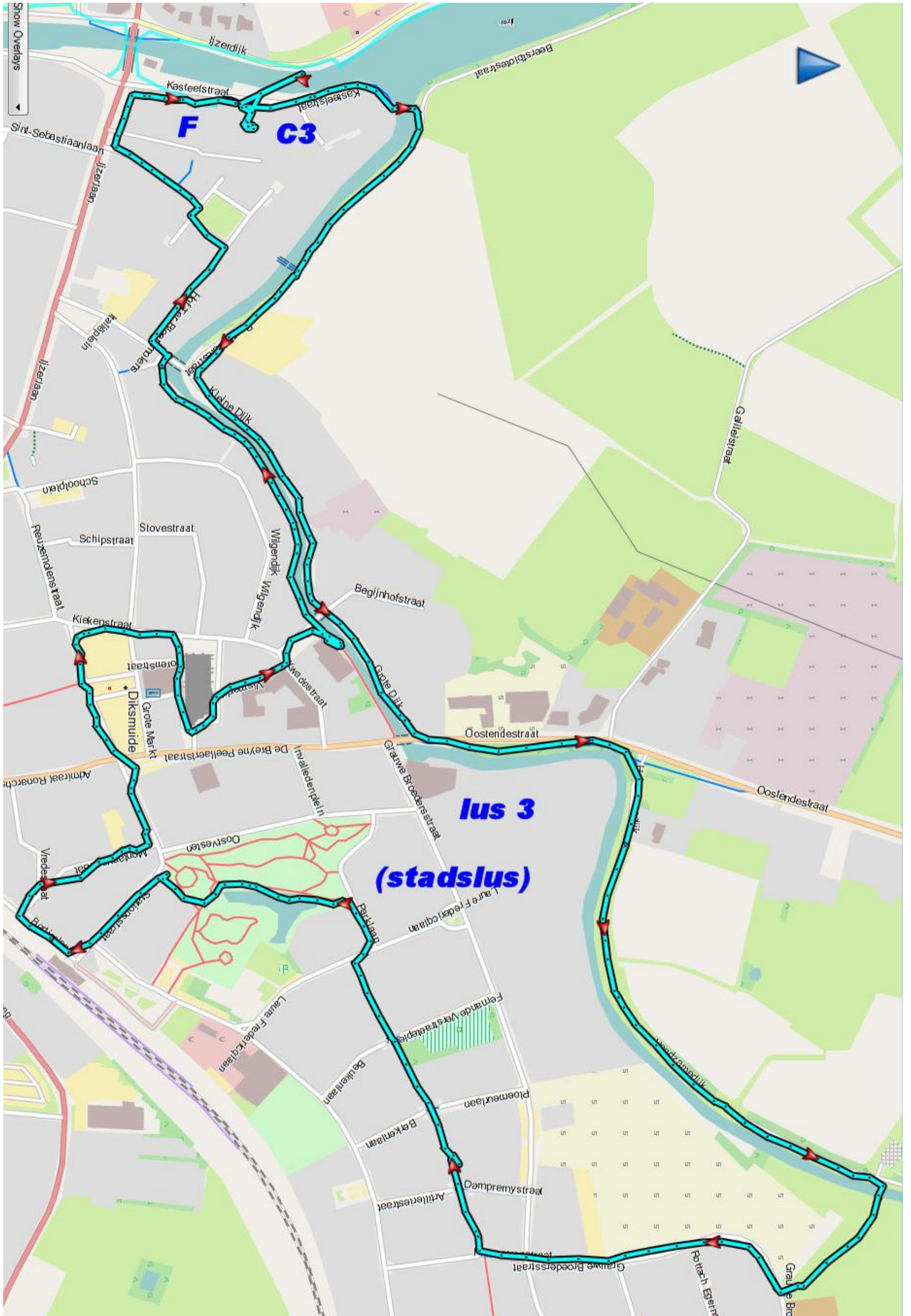
	A	B	C	D	E	F	G
1	WANDELROUTE	4 km	6 km	12 km	18 km	24 km	STADSLUS
2	WERKELIJKE AFSTAND	4,5 km	6,7 km	12,5 km	18,7 km	24 km	5,2 km
3	WANDELWAGEN	JA	JA	JA	JA	JA	JA
4	MINDERVERVALIDEN	JA	JA	JA	JA	JA	JA
5	RUST NA	4,5 km	6,7 km	6,8 km	6,8 km	6,8 km	5,2 km
6	RUST NA			5,7 km	6,3 km	6,3 km	
7	RUST NA				5,7 km	5,7 km	
8	RUST NA					5,2 km	
9	TOILET	JA	JA	JA	JA	JA	JA
10	ZITPLAATSEN	JA	JA	JA	JA	JA	JA
11							
12	TE KOOP						
13	WARME DRANKEN	JA	JA	JA	JA	JA	JA
14	KOUDE DRANKEN	JA	JA	JA	JA	JA	JA
15	VOEDING	JA	JA	JA	JA	JA	JA
16	NOODNUMMER				0496/74.11.70		



GPS totaal 24.186 km







Insigne International du Sport Populaire

Brevet de participations

Ce carnet est valable pour 10 ou 20 et 25 participations. Veuillez indiquer la tranche concernée et barrer les autres, indiquer dans la nouvelle case vierge de 75 à 600 participations.

Nom :
 Prénom :
 N° :
 Code Postal :
 Date de naissance :
 Fédération Internationale

N°	Cachet FISP - IVV
201	2018 ⇒ B 4 6 5 2
202	2018 ⇒ B 8 3 8 0
203	2018 ⇒ B 8 3 8 1
204	2018 ⇒ B 4 6 9 2
205	2018 ⇒ B 4 6 9 7
206	2018 ⇒ B 4 7 1 2

Insigne International du Sport Populaire

Certificat de kilométrage

Titre de kilométrage

4.500 Km

Cette carte est valable de 1 à 8000 km. Faites indiquer dans le rectangle, le kilométrage auquel vous participez.

Nom :
 Prénom :
 Domicile :
 Rue :
 N° :

BBW 045 - Les Amis de l'Argentine
131440
THUS Roger
Van Frachenlaan, 89
1820 - STEENOKKERZEEL
31-12-1947

I.V.V.

4235 Km	Cachet IVV
18	2018 ⇒ R 4 6 9 7
24	2018 ⇒ B 4 7 1 2

Wandelclub Diksmuide

Persoonlijke Aantekeningen

Wandeltocht op: **7-7-2018**

Afgelegde km: **24**

Totaal afgelegde km:

Totaal aantal deelnames:

SPORT VLAANDEREN

Wandelsport Vlaanderen

maretours
Uw expert in wandelvakanties!

Enkele van onze bestemmingen zijn:
Madeira, Corsica, Malta, Noord-Portugal, Kos, Oostenrijk, Duitsland, ...

www.maretours.be/wandelvakanties | 016 50 22 22



WELKOM

De spoorlijn 74, Diksmuide-Nieuwpoort werd reeds in 1869 in gebruik genomen. De stoomtrein stopte na Diksmuide in Pervijze, Ramskapelle, Nieuwpoort-Stad en Nieuwpoort-Bad. De nieuwe spoorlijn was belangrijk voor het beginnend kusttoerisme.

Na de oorlog werd de spoorlijn snel opnieuw in gebruik genomen. Tijdens het Interbellum herwon ze haar oude glorie als kustlijn. Na de Tweede Wereldoorlog geraakte het spoorverkeer in de verdrukking. Eerst werd de verbinding Nieuwpoort-Stad naar Nieuwpoort-Bad opgeheven. Enkele jaren later werd ook de rest van de lijn afgeschaft.

Als Groene As werd de lijn 74 in 1983 in huur genomen door de provincie West-Vlaanderen; in de zomer 1990 werd de vernieuwde "Frontzate" heropend als onderdeel van de Noordzeeroute LF1, een fietsroute van Den Helder in Nederland naar Boulogne-sur-mer in Frankrijk.



FIETSERS LANGS FRONTZATE



ZICHT LANGS FRONTZATE



















Cayennehoeve

is ons varkentje gewassen?

IJZERHOEVENROUTE

Een modern varkensbedrijf

In tegenstelling tot wat een moeder soms beweert kan een niet opgeruimde kinderkamer niet vergeleken worden met een varkensstal. Een echte, moderne varkensstal moet extra proper gehouden worden. Varkens zijn namelijk zeer gevoelig voor allerlei ziektes. Doordat varkens volgens leeftijdsgroep én gewicht andere hokken krijgen toegewezen en verhuizen, kan de boer de stallen regelmatig reinigen en ontsmetten..

1. Kantoor met centrale computer
2. Ventilatiesysteem
3. Wandelgang
4. Rustvloer (eventueel verwarmd)
5. Roostervloer
6. Mestkelder
7. Toegang mestkelder
8. Voederlokaal
9. Voedersilo
10. Voedermengketel
11. Voederwagentje
12. Computergestuurd voederverdeelsysteem
13. Voederbak
14. Individuele boxen voor zeugen vanaf de bevruchting tot zes weken dracht
15. Gemeenschappelijke hokken voor zeugen vanaf 6 weken dracht tot einde dracht
16. Kraamhokken
17. Beerstal
18. Hygiënische sluis
19. Hokken voor biggen (7 tot 35 kilogram)
20. Hokken voor vleesvarkens (35 tot 70 kilogram)
21. Hokken voor vleesvarkens (70 tot 110 kilogram)
22. Hok voor jonge zeugen
23. Werkplaats

folder met meer info:
dienst toerisme Diksmuide | tel. 051 79 30 50

36,3 km

west-vlaanderen
de gebiedsregio

Westtoer
Mak' Vlaanderen samen
maken. Toerisme en Natuur

Plattelandsklassen
altijd iets te beleven

Landelijke Gilden
Lokaal. Samen. Groter. Beter.

VTI
Vlaamse Toeristische Informatie

diksmuide
geef je vakantie een
aankomst.







Hoeve Kris Janssens

is mest van levensbelang?

IJZERHOEVENROUTE

Mest als grondstof voor een gezonde bodem

WAT KAN JE DOEN MET MEST???

tuine mest

andere toepassingen

op land

vergisten

biogas

degestaat

drogen

schelden

op land

WKK (Warmte-Koude-Koppeling)

elektriciteit

warmte

fysico-chemie, elektrolyse, indroging, filtratieprocessen

concentratie

water

biologie

slib

effluent

compostering

hydrolicatie

eindproduct

drogen

schelden

dikke fractie

dunne fractie

verwerking

compost en mest uiteindelijk weer in de bodem

voedsel voor de mensen

land- en tuinbouwgewassen

voedsel voor de boerderdieren

mest

mest

composthoop

6

folder met meer info: dienst toerisme Diksmuide | tel. 051 79 30 50

56,3 km

west-vlaanderen

westtoer

Plattelandsklassen

Landelijke Dilden

VTI

diksmuide





Dodengang Diksmuide

Boyau de la mort Diksmuide
Trench of Death Diksmuide
Totengang Diksmuide



De hel van de soldaten in 1914-1918!

In 1914, lanceert het Belgische leger meerdere aanvallen om de Duitse machinegeweren te neutraliseren die zich op petroleumtanks op een paar honderd meter van de stellingen bevinden. Deze eindigen echter telkens in een bloedbad. De soldaten graven dan in erbarmelijke omstandigheden loopgraven in de dijk langs de IJzer in de richting van de petroleumtanks. Het dagelijkse aantal doden loopt in deze sector dermate op, dat hij al snel omgedoopt wordt tot "Dodengang".

Op deze uitzonderlijke site wordt nu het laatste deel van de Belgische loopgraven uit de Eerste Wereldoorlog bewaard. Duizenden soldaten hebben er gedurende vier lange jaren een vreselijke uitzputtingsslag geleefd, vaak tot het ultieme offer, om onze vrijheden te verdedigen. Bezoek het museum dat de strijd, het leven, het lijden en de dood van de soldaten illustreert, alsook de Panoramazaal en de loopgraven die eindigen op 100 meter van een Duitse bunker.

Dodengang
Ijzerdijk 65, 8600 Diksmuide

Opentijd
Van 10.00 tot 17.00 uur op zaterdag en zondag. De toegang is gratis. Het museum is geopend van 10.00 tot 17.00 uur op zaterdag en zondag. Het museum is geopend van 10.00 tot 17.00 uur op zaterdag en zondag.

Deel van het bezit
Museum van het Koninkrijk der Nederlanden

Informatie en reserveraties
Telefoon: 020 473 1111 of 020 473 1112

Adres
Ijzerdijk 65, 8600 Diksmuide

L'enfer des soldats en 1914-1918 !

En 1914, l'armée belge lance plusieurs attaques pour neutraliser des mitrailleuses allemandes installées sur des tanks à pétrole, à quelques centaines de mètres des positions. Elles échouent cependant chaque fois dans un bain de sang. Les soldats creusent alors dans d'épouvantables conditions des tranchées dans la dique le long de l'Yser en direction des tanks à pétrole. De nombreux morts sont relevés chaque jour dans le secteur, très vite rebaptisé « Boyau de la Mort ».

Dans ce site exceptionnel sont conservées les dernières tranchées belges de la Première Guerre mondiale. Des milliers de soldats y ont vécu pendant quatre longues années une guerre atroce souvent jusqu'au sacrifice ultime pour défendre nos libertés. Visitez le musée évoquant les combats, la vie, les souffrances et la mort des soldats, la salle du Panorama et les tranchées qui se terminent à 100 mètres d'un bunker allemand.

Boyau de la Mort
Ijzerdijk 65, 8600 Diksmuide

Opentijd
Van 10.00 tot 17.00 uur op zaterdag en zondag. De toegang is gratis. Het museum is geopend van 10.00 tot 17.00 uur op zaterdag en zondag.

Deel van het bezit
Museum van het Koninkrijk der Nederlanden

Informatie en reserveraties
Telefoon: 020 473 1111 of 020 473 1112

Adres
Ijzerdijk 65, 8600 Diksmuide

The soldiers go through hell in 1914-1918!

In 1914 the Belgian army launches several attacks against German machine guns installed on oil tanks a few hundred meters from its positions. These assaults invariably end in bloodbaths, in extremely difficult circumstances the soldiers then dig trenches in the embankment along the river IJzer, towards the oil tanks. An incredible number of lives are lost every day. The sector is therefore quickly nicknamed "Trench of Death".

This exceptional site now safeguards the last stretch of Belgian First World War trenches. For four endless years thousands of soldiers fought there a terrible war of attrition and often made the ultimate sacrifice in order to defend our liberty. Visit the museum illustrating the battle, the life, the suffering and the death of the soldiers, as well as the panorama gallery and the trenches ending 100 meters from a German bunker.

Trench of Death
Ijzerdijk 65, 8600 Diksmuide

Opentijd
Van 10.00 tot 17.00 uur op zaterdag en zondag. De toegang is gratis. Het museum is geopend van 10.00 tot 17.00 uur op zaterdag en zondag.

Deel van het bezit
Museum van het Koninkrijk der Nederlanden

Informatie en reserveraties
Telefoon: 020 473 1111 of 020 473 1112

Adres
Ijzerdijk 65, 8600 Diksmuide

Die Hölle der Soldaten 1914-1918!

1914 lanceert die Belgische Armee mehrere Angriffe, um deutsche Maschinengewehre zu neutralisieren, die sich einige hundert Meter von den Stellungen entfernt auf Öltanks befinden. Diese Angriffe enden jedoch jedes Mal in einem Blutbad. Die Soldaten graben daher unter furchtbaren Bedingungen entlang des Deichs der Yser Schutzgräben in Richtung der Öltanks. In dem Abschnitt, der bald in „Graben des Todes“ oder „Totengang“ genannt wird, gibt es täglich sehr viele Tote zu beklagen.

An diesem außergewöhnlichen Ort werden die letzten Schutzgräben der belgischen Front aus dem Ersten Weltkrieg letzten erhalten. Tausende von Soldaten haben dort vier Jahre lang, oft bis zum äußersten Aufopferung, einen schrecklichen Krieg geführt, um unsere Freiheit zu verteidigen. Besuchen Sie das Museum, das an die Schrecken, das Leben, Leiden und den Soldatentod erinnert, den Panoramasaal sowie die Schutzgräben, die 100 Meter von einem deutschen Bunker entfernt enden.

Totengang
Ijzerdijk 65, 8600 Diksmuide

Opentijd
Van 10.00 tot 17.00 uur op zaterdag en zondag. De toegang is gratis. Het museum is geopend van 10.00 tot 17.00 uur op zaterdag en zondag.

Deel van het bezit
Museum van het Koninkrijk der Nederlanden

Informatie en reserveraties
Telefoon: 020 473 1111 of 020 473 1112

Adres
Ijzerdijk 65, 8600 Diksmuide



Site van het Koninklijk Museum van het Leger en de
Site du Musée royal de l'Armée et d'histoire
Site of the Royal Museum of the Armed Forces and
Standort des Königlichen Museum der Armee und d

www.kmhm.nl











Het Kasteel



13e eeuwse zegel

LE CHÂTEAU

À la fin du 14ème siècle, la Flandre vivait dans la crainte d'une invasion anglaise. Entre 1402 et 1405, le Seigneur de Dixmude (le nom de la ville est dérivé de 'Embouchure de la Digue') fit ériger sur les basses terres un château fort destiné à servir d'avant-poste pour la défense de la ville. Le château fut détruit en 1678.

DAS SCHLOSS

Am Ende des 14. Jahrhunderts befürchtete man eine Englische Invasion in Flandern. Der Herr von Dixmuide (die Name der Stadt ist abgeleitet von 'Mündung des Deichs') errichtete zwischen 1402 und 1405 als Vorposten für die Verteidigung der Stadt auf den tiefergelegten Wiesen ein verstärktes Schloss. Das Schloss wurde 1678 abgerissen.

THE CASTLE

At the end of the fourteenth century an English invasion was imminent in Flanders. Between 1402 and 1405 the lord of Dixmuide (name of the town is derived from 'Mouth of the Dike') erected a fortified castle on the lower situated pastures, as a defence outpost for the town. The castle was demolished in 1678.

Waar komt de naam Diksmuide eigenlijk vandaan? Wel, die zou zijn afgeleid van Dicasmutha ofwel de monding van de dijk. Waar u nu staat, mondt de Handzamevaart in de IJzer uit.

DiksmuidewaseenleengoedvandeGraafvanVlaanderen, een gerechtelijke en administratieve eenheid die werd bestuurd door een schepenvank van 13 schepenen en evenveel raadsleden. Aan het hoofd stond een burggraaf. De Kasteelstraat verwijst naar de eerste burch die hier is gebouwd tussen 1270 en 1299. De stad was toen ook met aarden wallen en een verdedigingsgracht met vier middeleeuwse poorten versterkt.

De burggraaf van Diksmuide laat tussen 1402 en 1405 een bakstenen kasteel optrekken. Dat dient als voorpost voor de verdediging van de stad. Het kasteel is vierkant, heeft hoektorens en een dubbele omwalling. De buitenste omwalling verbindt de IJzer met de Handzamevaart. Het kasteel is in 1678 afgebroken. Tot na de Eerste Wereldoorlog is deze plaats onbebouwd.

TOERISME
Grote Markt
www.bezoekdiksmuide.be

de Westhoek

diksmuide

Stadlink



















