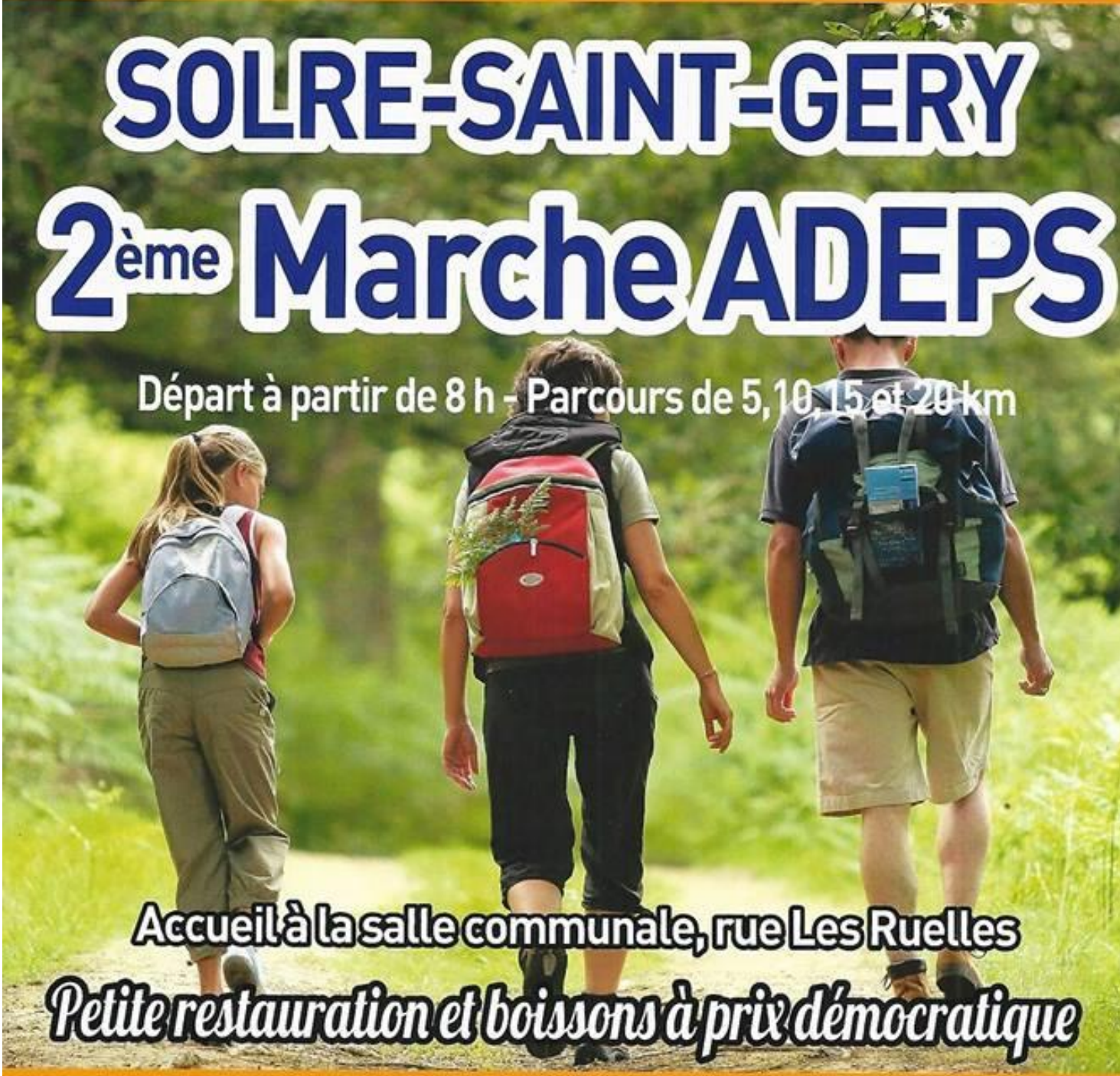


2018-05-10 – Solre-Saint-Géry – 20 km

ASCENSION
JEUDI 10 MAI 2018

SOLRE-SAINT-GÉRY
2^{ème} Marche ADEPS

Départ à partir de 8 h - Parcours de 5, 10, 15 et 20 km



Accueil à la salle communale, rue Les Ruelles
Petite restauration et boissons à prix démocratique

Organisateur : Office du Tourisme de Beaumont asbl
Grand Place 10 - 6500 Beaumont
Tél. 071/588.191 • officetourismebeaumont@skynet.be

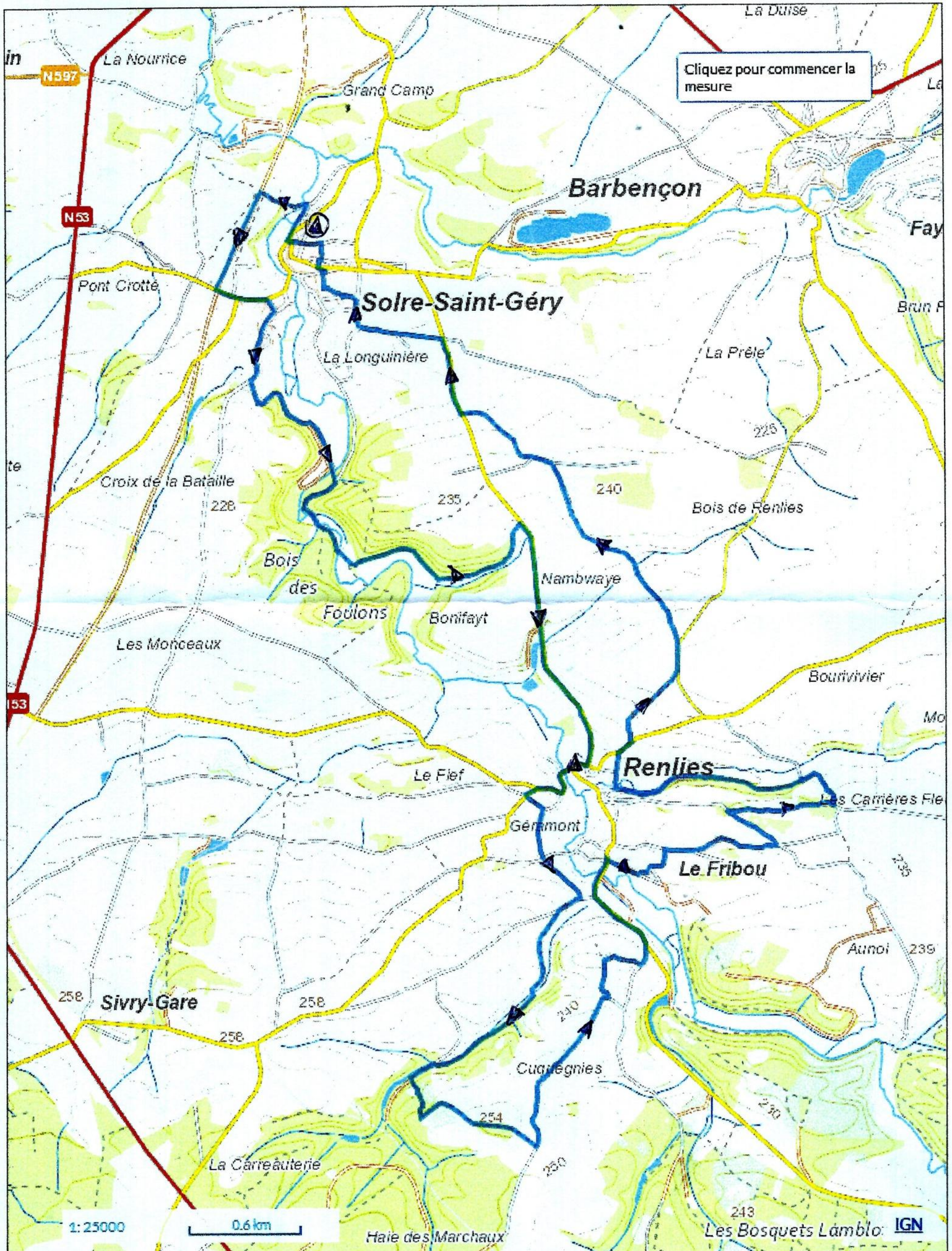
Personne de contact :
Claude GARBAR 0476/359.235



SPW
Service public
de Wallonie

Géoportail de la Wallonie

ADEPS : 20 kms SOLRE SAINT GERY le 10.05.2018



Après avoir visité BARBENCON l'an dernier nous voici dans le village voisin de SOLRE-SAINT-GERY. Nous vous y souhaitons la bienvenue.

Le nom du village est composé de "solara" qui désignait une eau boueuse. Saint Gery fut ajouté à Solre vers l'an 600. Saint Gery était évêque de CAMBRAI et il aurait visité les lieux lors d'un voyage vers BRUXELLES, Il aurait fondé la paroisse.

Les habitants sont dénommés les Solréziens et Solréziennes. Ils sont surnommés les Turcs. Ce surnom remonte à l'époque de la première croisade (fin de XII ème siècle). Un moine français, Pierre l'Ermite, fut autorisé par le Pape Urbain II à prêcher la Guerre Sainte et à enrôler des soldats pour la conquête de la liberté de la Palestine qui se trouvait au pouvoir des Turcs.

Tout le monde veut s'enrôler : les soldats sont "croisés" et les guerres qu'ils entreprennent s'appellent "croisades". Faisant exception, la population de SOLRE-SAINT-GERY refuse de répondre à l'appel de Pierre l'Ermite et évite d'aller combattre en Terre Sainte. C'est à la suite de ce refus que le surnom de Turcs fut donné aux habitants du village.

SOLRE-SAINT-GERY fut d'abord un village romain. On a découvert en plusieurs endroits des monnaies (au lieu-dit Bois Laurent) des urnes funéraires (au Trieu des Fléaux) ainsi que des fondations d'une villa romaine mises à jour au XIX ème siècle (à la Fosse au Sable). Les Francs l'ont ensuite habité : un cimetière fut découvert au lieu-dit Tombois. On sait que la découverte de quelques bas-fourneaux atteste la présence de l'homme actif à cet endroit à l'âge du fer de l'époque préhistorique.

Ceci étant dit, il est peut-être temps de se mettre en route.

Nous quittons la salle et nous traversons le parking. Face à nous se dresse la ferme Sainte Aldegonde. Les bâtiments du XVIII ème siècle sont en moellons. Sainte Aldegonde, fondatrice de MAUBEUGE n'était autre que la soeur de Sainte Waudru, fondatrice de MONS. Elle reçut en héritage les terres de SOLRE. A sa mort elle remit ses biens à l'Abbaye de MAUBEUGE dont la ferme qui porte son nom.

Au bout du parking nous tournons à gauche (G) et continuons tout droit (TD) au carrefour suivant. Nous arrivons à proximité du restaurant LE PRIEURE. Il s'agit d'un restaurant gastronomique réputé. Vincent GARDINAL vous accueille dans cet ancien prieuré dont l'origine remonte au XVIII ème siècle. L'établissement est reconnu par l'ensemble des guides gastronomiques et est étoilé depuis 1996 (1 étoile au guide Michelin 2018).

Face au restaurant nous tournons à D et ensuite prenons à G la descente du "Casse Cou". Attention quand même !. Au bas de la descente nous tournons à G et passons sur le pont de la Hantes. Cette rivière traverse plusieurs villages de l'entité de BEAUMONT et se jette dans la Sambre à LA BUISSIERE après un petit détour par la FRANCE. Nous aurons encore l'occasion de l'admirer à de nombreuses reprises.

Un peu plus loin le premier bâtiment sur votre gauche est un ancien moulin à eau du XVIII siècle remanié au siècle suivant. Le grand bâtiment en brique est une ancienne filature construite en 1852 par la famille DEVAUX. A cette époque, dix métiers à tisser y furent installés. La matière première venait de grossistes en chiffons. Après triage, selon la qualité et les couleurs, les chiffons étaient hachés par une « cardeuse ». Une nappe sortait alors de cet appareil, nappe qui était ensuite découpée en petite lamelles avant de les envoyer dans un « frotteur » qui les roulait en fins boudins. Ces boudins étaient alors étirés, torsadés et enroulés sur des fuseaux ou « canettes ». L'ourdissage constituait à réunir les fils et à les tendre avant le tissage sur l' « ensouple ». Les fils étaient alors

croisés. De la machine sortaient alors des pièces d'une longueur de 50 mètres. Après contrôle ces tissus étaient lavés, teints, séchés, pliés et enroulés. Ils étaient enfin prêts pour la vente. Les deux spécialisations de l'entreprise étaient le tissu pour cabans et la ratine. A l'époque l'usine livrait dans toute la Belgique. Un peu après la deuxième guerre mondiale 60 ouvriers y travaillaient et il y avait alors une vingtaine de métiers à tisser. L'entreprise ferma ses portes en 1951.

En 1965 le bâtiment fut réoccupé par l'atelier de confection, VAN EYLEN. Cette entreprise recevait de fournisseurs le tissu coupé selon le modèle voulu (manteaux ou vestes). L'entreprise confectionnait les vêtements qu'ils retournaient aux divers grossistes. Environ 450 pièces étaient faites par semaine par 33 personnes. La fabrique VAN EYLEN cessa ses activités en 2010.

Nous montons le petit sentier longeant la filature (attention aux pierres glissantes) et au sommet nous tournons à G. Nous sommes sur le RAVEL de l'ancienne ligne 109.

Cette ligne fut mise en service le premier mars 1882. Elle a facilité le déplacement de la population de CHIMAY vers CHARLEROI ainsi que le transport de marchandises pour l'industrie locale. On chargeait les cuirs venant de la tannerie de SOLRE-SAINT-GERY, les tissus de la filature DEVAUX ainsi que des cuvelles de bois pour machines à laver venant de chez ROGER un autre artisan local. Les arbres de la forêt domaniale de RANCE transitaient également par la gare de SOLRE-SAINT-GERY.

Dès 1952 les trains de voyageurs ont été supprimés. Quelques trains de marchandises ont encore circulé jusqu'en 1964. Les rails ont été enlevés en 1971 pour maintenant faire place au RAVEL. Au carrefour suivant nous arrivons à l'ancienne gare de SOLRE-SAINT-GERY.

Nous sommes à la « Gare des Saveurs ». Il s'agit d'un petit marché bio et paysan qui, outre les produits cultivés par les propriétaires, rassemble également d'autres produits provenant de producteurs et d'artisans de la région. D'avril à septembre ce marché ouvre ses portes les 2^{ème} vendredis du mois de 1900 à 2030 heures et met à votre disposition les produits de saison. Marie-Lou et Philippe vous y attendent si vous désirez faire une petite halte. Marie-Lou et Philippe s'occupent de la production naturelle de jus de pommes, de vinaigre de pommes, de vin pétillant à la fleur de sureau, de sirops et de confitures. Ils cultivent un jardin bio avec ses légumes oubliés, ses fleurs comestibles ainsi qu'un jeune verger hautes-tiges d'anciennes variétés. L'endroit a été visité par l'équipe de la RTBF dans le cadre de son émission "Les Ambassadeurs".

Après la gare nous descendons la route à notre gauche. Nous continuons TD aux deux carrefours suivants. Au troisième nous tournons à D et encore à D une centaine de mètres plus loin. Nous continuons cette route et prenons la troisième route à G soit un petit chemin qui nous conduit au château des Forges.

D'anciennes forges étaient situées à cet endroit où, vers 1900, les dépendances furent construites. Autour de ces activités gravitaient de nombreuses autres : sabotiers, forgerons, forestiers. Chaque siècle a fait découvrir des métiers différents. Au XVII^{ème} des tisserands, au XVIII^{ème} des corroyeurs et au XIX^{ème} des marbriers.

Nous continuons le même chemin et après le pont sur la Hantes qui mérite un coup d'oeil nous arrivons à la première séparation. Les 5 tournent à G tandis que les 10-15-20 tournent à D

Pour les 5 :

Nous cheminons sous les frondaisons tout en suivant la route principale qui nous conduit aux premières maisons du village. Nous pouvons admirer de très belles maisons de pierre. Nous prenons la première route à G et descendons en direction de la Hantes que nous ne franchissons pas. Nous virons deux fois à D et remontons la pente. Au sommet, un carrefour en T, nous prenons à G et récupérons nos amis ayant parcouru les autres distances.

1 Au carrefour suivant nous prenons à G en direction des Gîtes à la Ferme mais nous n'irons pas

jusque là car nous prenons une ruelle sur notre droite. Au bout de la ruelle nous tournons à D et immédiatement après à G pour gravir les quelques marches qui nous amènent à proximité du monument aux Morts pour la Patrie. Encore une centaine de mètres et nous sommes arrivés.

Nous espérons que ces quelques notes historiques vous aurons permis de mieux découvrir notre région et son patrimoine. Nous vous donnons déjà rendez-vous pour l'année prochaine (30.05.2019) pour de nouvelles aventures. Merci de votre visite : Bon appétit et... à votre santé !

Pour les 10-15-20 :

Après avoir quitté nos amis des 5 nous allons pouvoir profiter pleinement de la quiétude de la nature et emprunter des voies un peu moins carrossables. Après quelques centaines de mètres nous passons sur un petit pont pour enjamber à nouveau la Hantes à moins que vous ne choisissiez le gué. Quelle que soit votre option nous virons ensuite à G et nous continuons toujours TD. Nous arrivons au Fourneau. A cet endroit existaient des fonderies et ce avant le X^{ème} siècle. Il s'agissait d'une sidérurgie à bas-fourneaux à base de charbon de bois. Des scories de fer mélangées à des braises ont été retrouvées ici. Le chemin se transforme bientôt en un sentier bien pittoresque. Au sortir du sentier nous arrivons à la route reliant SOLRE-SAINT-GERY à RENLIES. Nous tournons à D. Nous arrivons bientôt à RENLIES et devant nous se dresse l'église dédiée à Saint Martin. Elle est de style gothique hainuyer. Le chœur à trois pans est daté de 1572 et le clocher de 1664. Dans l'église se trouve le retable de la Passion. Il est en bois doré et représente les scènes de la Passion du Christ. Il fut exécuté par l'atelier MOREAU d'ANVERS en 1511. Il est large de 2,30 m, haut de 2,75 m et "comptait" 55 personnages en bois doré, répartis dans 6 tableaux. Je dis "comptait" car dans la nuit du 30 au 31 octobre 1979 des vandales ont emporté, en les arrachant, des caissons sur lesquels étaient fixées 35 statuettes dont 10 seront retrouvées. Nous n'irons pas jusqu'à l'église sauf ceux qui le souhaitent car au carrefour les parcours se séparent. Les 10 tournent à G et les 15-20 à D.

Pour les 10 :

Nous ne resterons pas longtemps sans nos amis que nous venons de quitter. En poursuivant la route principale nous arrivons bientôt au cimetière au mur duquel est adossée la chapelle de Notre-Dame du Perpétuel Secours. Après le cimetière nous continuons tout droit.

2 Nous montons la route et prenons un petit chemin sur notre gauche. Il se poursuit en sentier et nous montons jusqu'à la route asphaltée où nous tournons légèrement vers la G. Peu après nous prenons TD le chemin caillouteux qui nous emmène à nouveau en pleine campagne. Cela descend très fort et bien entendu cela remonte ensuite très fort. Prenez le temps d'écouter le calme de la nature et n'oubliez pas de vous retourner de temps en temps pour admirer le paysage.

Bon, je ne dis plus rien pour vous aider à mieux en profiter. Je reviendrai lorsque vous serez arrivés au sommet !

Vous êtes arrivés au dessus : Bravo !

Nous prenons le petit chemin vers la G et ensuite un sentier droit devant vous. Vous avez à nouveau une vue splendide sur le village de SOLRE-SAINT-GERY et sur la ville de BEAUMONT. Arrivés à la route nous prenons à D et au carrefour suivant à G. C'est non loin d'ici que des urnes funéraires romaines furent découvertes. Au carrefour suivant nous prenons à D (admirez l'ancienne pompe sur votre G). Au carrefour suivant nous rejoignons nos amis des 5 . Pour la fin du parcours voir le point 1 du parcours des 5.

Pour les 15-20 :

Après avoir quitté les 10 nous descendons vers la Hantes et la traversons à nouveau (admirez le beau pont et la chapelle juste après). Après le pont nous tournons à gauche et remontons la rue du Village qui tourne assez fort sur la droite. Vous pouvez encore voir de magnifiques maisons de

pierre. Au Y nous tournons à G et à nouveau à G 100 mètres plus loin. Nous prenons ensuite la première route à D et au carrefour suivant il est déjà temps de nous séparer. Les 15 tournent à G et les 20 continuent TD.

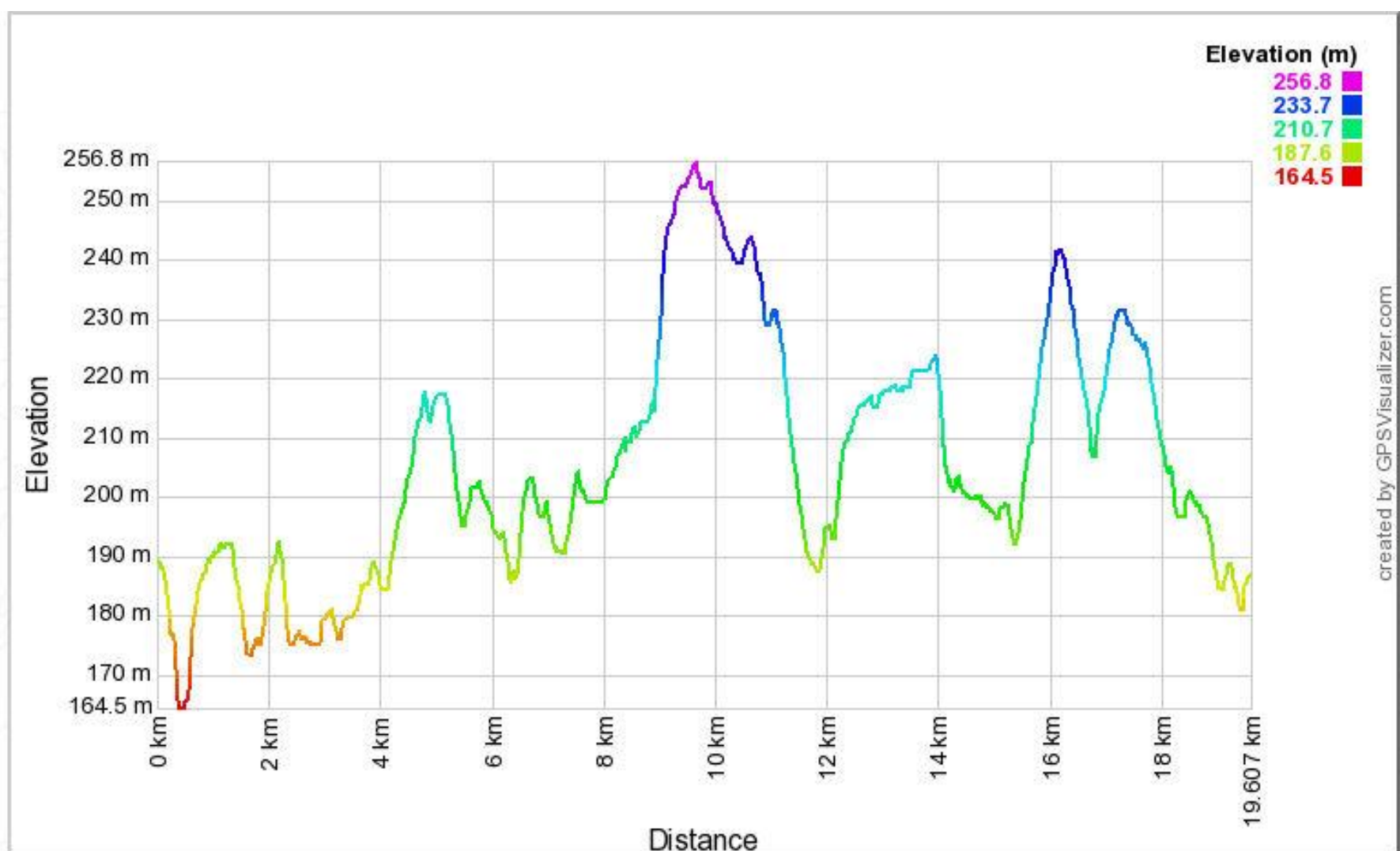
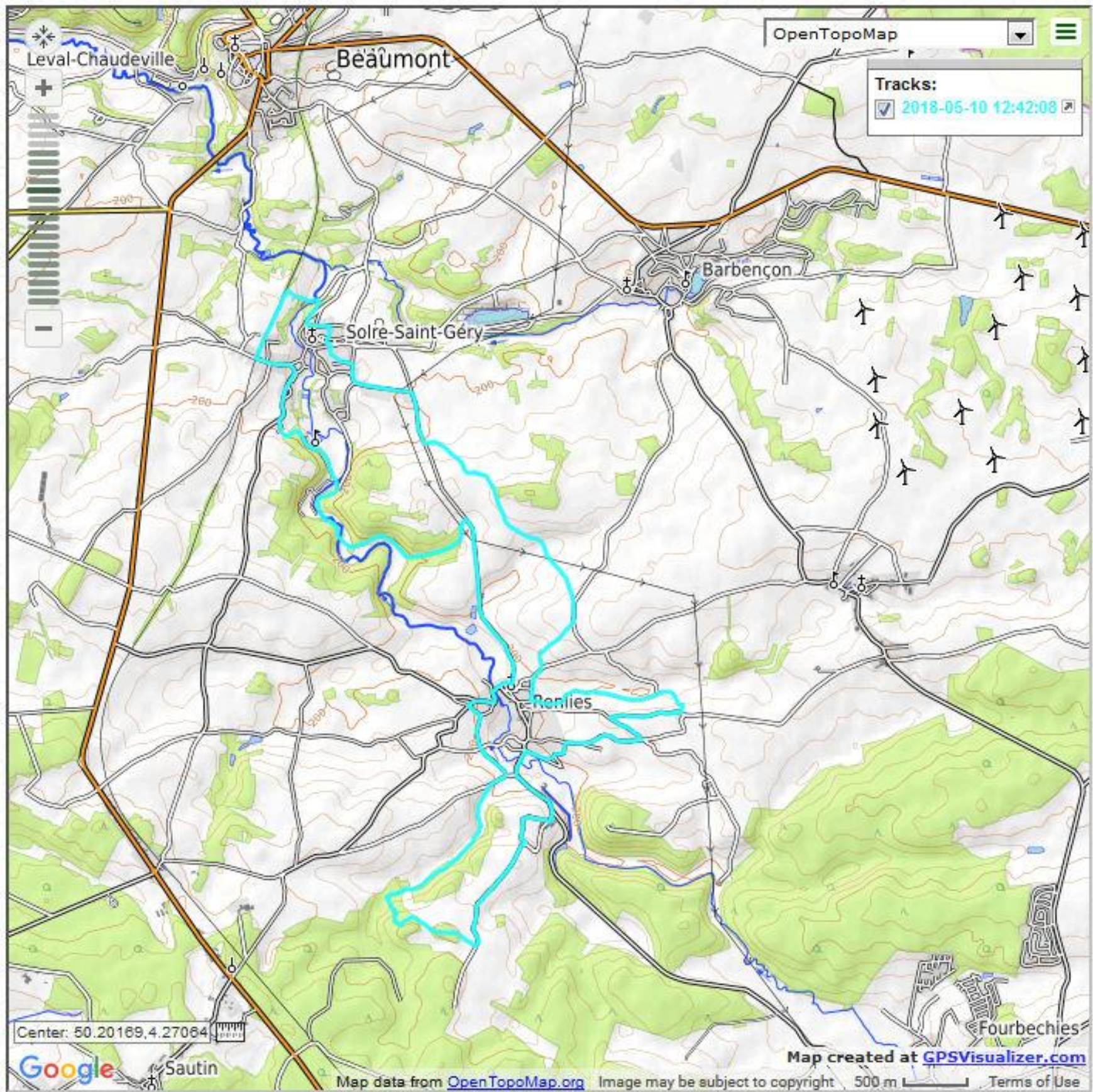
Pour les 15 :

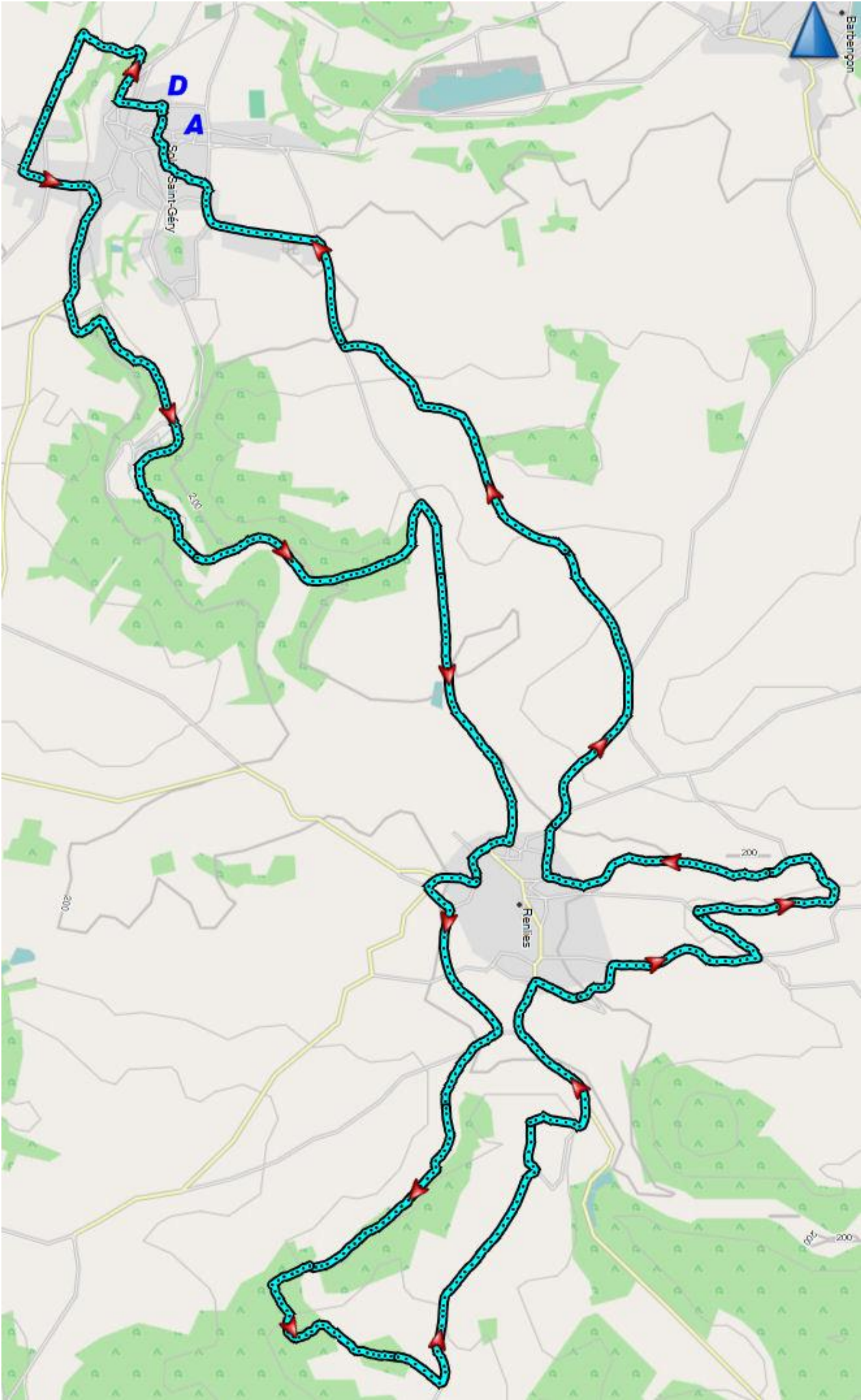
Après avoir quitté les 20 nous traversons à nouveau la Hantes et prenons ensuite la première route à D. Au carrefour suivant, où nous prenons à G, nous rejoignons déjà nos amis des 20. Nous prenons immédiatement à D

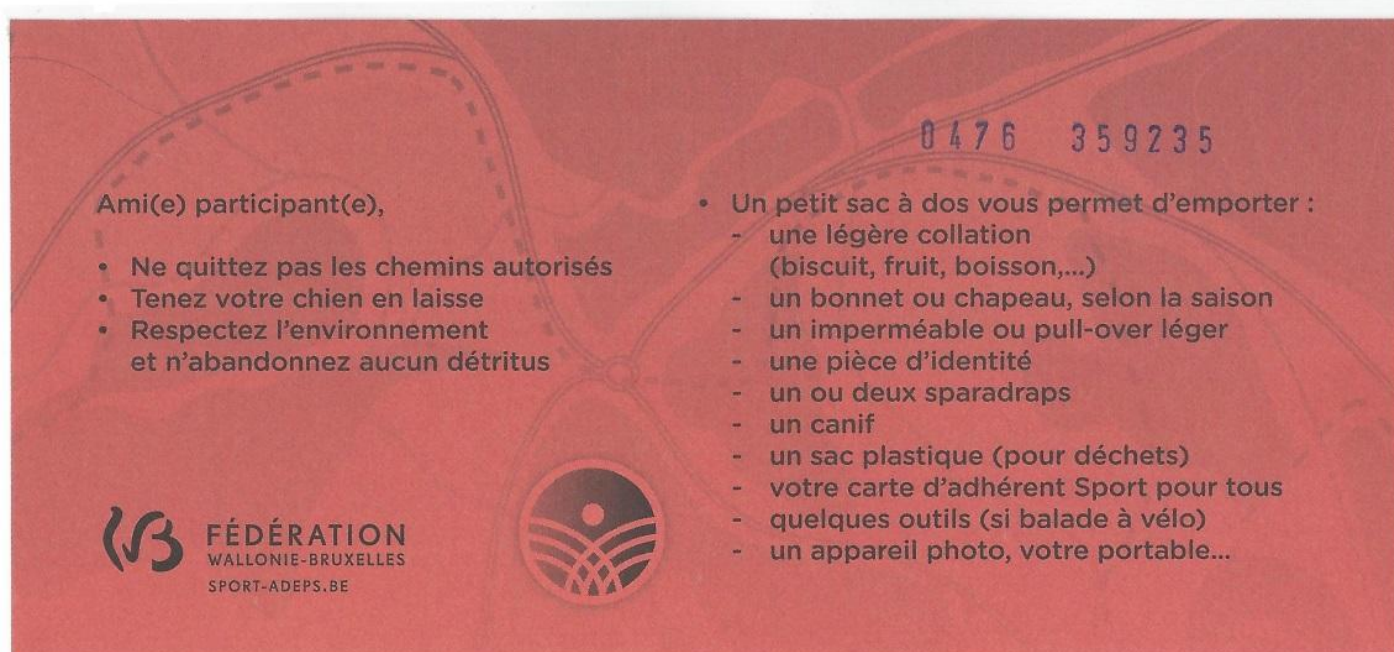

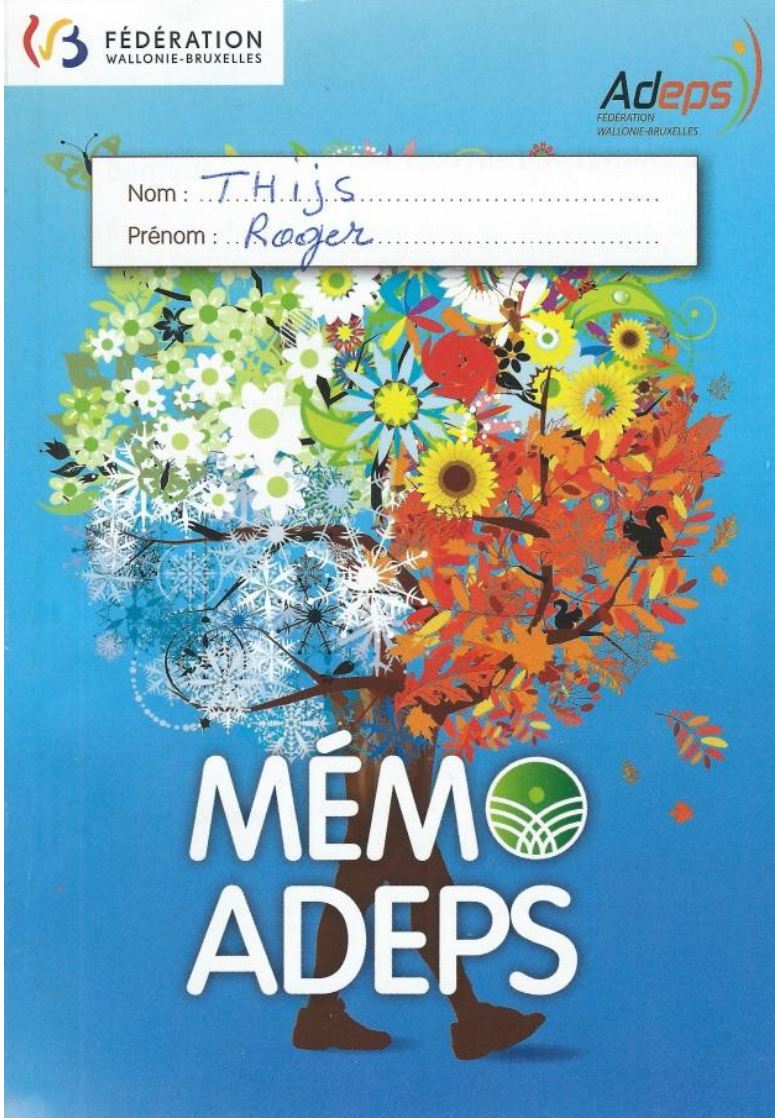
3 Nous prenons la première route sur notre G et remontons tout le chemin en laissant une route sur notre D. Au sommet nous tournons à D. Nous continuons la route principale et nous prenons la première route à G (en épingle). Au carrefour suivant nous prenons à D (en épingle également). Nous sommes au lieu-dit les " Carrières Fleuries". Il s'agissait de carrières de marne. La marne est une roche argileuse contenant une forte proportion de calcaire. On l'utilise pour amender des sols acides et pour fabriquer du ciment. Il ne reste que quelques blocs épars dans les prairies environnantes. Au bout de cette route nous prenons à G le chemin de terre qui tourne ensuite à G pour longer la vallée. Nous continuons ce chemin et arrivons bientôt sur une route plus carrossable. Au carrefour nous tournons à D et nous remontons jusqu'au cimetière où nous tournons à D. Nous récupérons nos amis des 10. Pour la suite voir le point 2 dans le parcours des 10.

Pour les 20 :

Après avoir quitté les 15 nous tournons à D et entamons une petite grimpe. Pas pour longtemps car nous prenons un chemin de terre en oblique sur notre gauche. Nous redescendons et longeons la vallée. Nous passons sur un petit pont et continuons à longer la vallée. Juste avant l'étang nous tournons à G et là un peu moins de repos car il s'agit d'une belle petite grimpe. Nous prenons un petit sentier sur notre G et continuons ensuite à monter. Peu après le sommet nous rejoignons une route plus carrossable. Nous tournons à G. Nous sommes au lieu-dit "Cuquegnies". Nous suivons ce chemin campagnard et nous pouvons à nouveau admirer de superbes propriétés. Au petit triangle (où la route principale tourne à D) nous tournons à G et effectuons une boucle. Nous tournons à G au carrefour suivant. Attention ! Nous sommes sur une route plus fréquentée. Sur la droite en contrebas se trouve un ancien moulin à eau. Le site était déjà occupé en 1616 mais les bâtiments datent de 1763. Au carrefour suivant nous tournons à D et après avoir salué la Hantes une dernière fois nous remontons et virons à D. Nous avons alors rejoint nos amis des 15. Pour la suite du descriptif voir le point 3 dans le parcours des 15.















Marché de la Gare des Saveurs
Des artisans & producteurs bio et locaux
Les 2^{èmes} vendredis du mois
de 17h à 20h30
À partir d'avril
Gare de Solre-St-Géry
+32(0)474/69.72.60





