2018-04-15 – Sitenka (Ситенка) – 30 km

HIKERS

HIKERS, WALKERS & NATURE LOVERS (MOSCOW)

Welcome **Guest** | RSS

Main Menu

- **Next Hikes**
- About Our Club
- Blog
- Photo Gallery (Old)
- Guest Book (Old)
- News Archive (Old)

Language Menu

- English version
- Русская версия

Login Form

Условия проведения хайка

Хайк 15 апреля, воскресенье

Время и место сбора: 8:30 м.Варшавская в центре зала

Электричка: на Узуново отправляется в 8:50, едем в 4 вагоне до ст. Ситенка

Маршрут: Ситенка - Вальцово - р.Каширка - р.Бунчиха - Возрождение ~ 21 км

Обувайте сапоги. Переход р.Бунчихи по бревну.

Возвращение автобусом на ст.Ступино.

Для желающих продление маршрута до пл.Ситенка (+6км)

Лидер: Ольга Иванова

Контакты лидера: тел. 8-926-755-44-75 e-mail stat-lcenter@mail.ru

HIKERS

HIKERS, WALKERS & NATURE LOVERS (MOSCOW)

Welcome **Guest** | RSS

Main Menu

- **Next Hikes**
- About Our Club
- Blog
- Photo Gallery (Old)
- Guest Book (Old)
- News Archive (Old)

Language Menu

- English version
- Русская версия

Login Form

Hike rules

Hike on April 15, Sunday

Pickup Time & Point: 8:30 Varshavskaya metro station in the center of the platform

Train: to Uzunovo departs at 8:51, we will be in the 4 carriage of the train to the Sitenka st.

Trail: Sitenka - Val:tsovo - Kashirka river - Bunchikha river - Vozrozhdenie ~ 21 km

Put on rubber boots. We'll go over Bunchikha river on a log.

At the end we'll go bus at the Stupino station.

For those who wish the extension of the route to the Sitenka st. will be possible (+6km)

Leader: Olga Ivanova

Leader`s contacts: phone +7-926-755-44-75 e-mail stat-lcenter@mail.ru

РУЗ Ко
АВТОМОБИЛЬНЫЙ АТЛАС
МОСКОВСКОЙ ОБЛАСТИ
РЕГИОНЫ РОССИИ
НОВЫЕ ГРАНИЦЫ г. МОСКВЫ
ПОКАЗАНЫ УЛИЦЫ С ОТВЕДЕННЫМИ ПОЛОСАМИ ДЛЯ ОБЩЕСТВЕННОГО ТРАНСПОРТА И С РЕВЕРСИВНЫМИ ПОЛОСАМИ
+ СХЕМЫ ГОРОДОВ МОСКОВСКОЙ ОБЛАСТИ
БАЛАШИХА, ДМИТРОВ, ВОЛОКОЛАМСК, ДОЛГОПРУДНЫЙ, ДОМОДЕДОВО, ДУБНА, ЗВЕНИГОРОД, ЕГОРЬЕВСК, ЖУКОВСКИЙ, ЗАРАЙСК, КАШИРА, КЛИН, КРАСНОГОРСК, ЛОТОШИНО, ЛЮБЕРЦЫ, МОЖАЙСК, МЫТИЩИ, НАХАБИНО, НАРО-ФОМИНСК, НОГИНСК, ОДИНЦОВО, ОЗЕРЫ, ОРЕХОВО-ЗУЕВО, ПАВЛОВСКИЙ ПОСАД, ПОДОЛЬСК, ПУШКИНО, РУЗА, СОЛНЕЧНОГОРСК, ХИМКИ
МОСКОВСКАЯ ОБЛАСТЬ, МАСШТАБ 1: 200 000 (в 1 см 2 км)
линейка для измерения расстояний внутри атласа
МОСКВА, М 1: 50 000
ПОДОЛЬСК, М 1: 34 500
ПАВЛОВСКИЙ ПОСАД
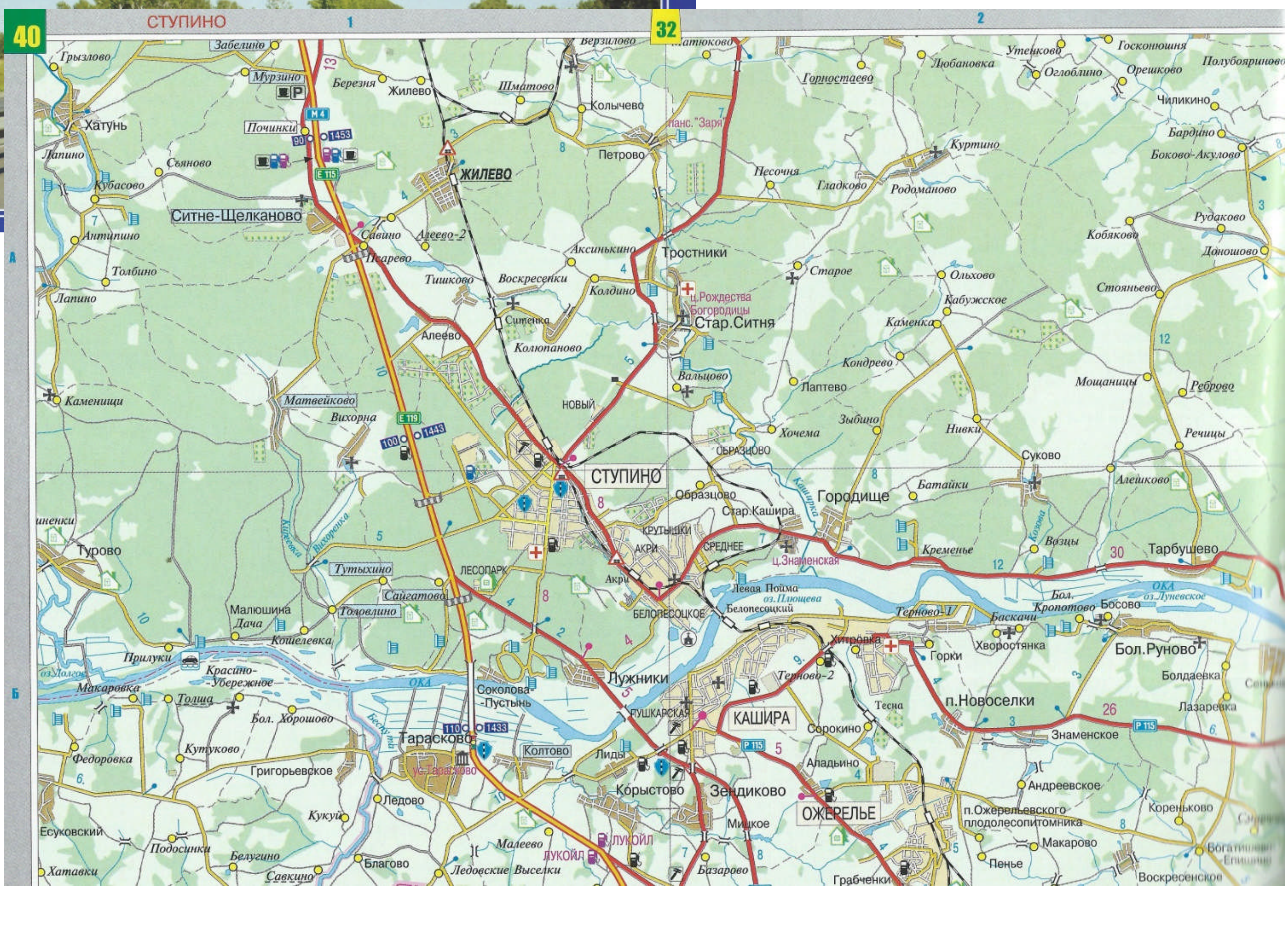
40
СТУПИНО
32
ЖИЛЕВО
Ситне-Щелканово
Хатунь
Стар.Ситня
СТУПИНО
Городище
Тарбушево
Турово
Лужники
КАШИРА
ОЖЕРЕЛЬЕ
Тарасково
Зендиково
Бол.Руново
п.Новоселки
ОКА

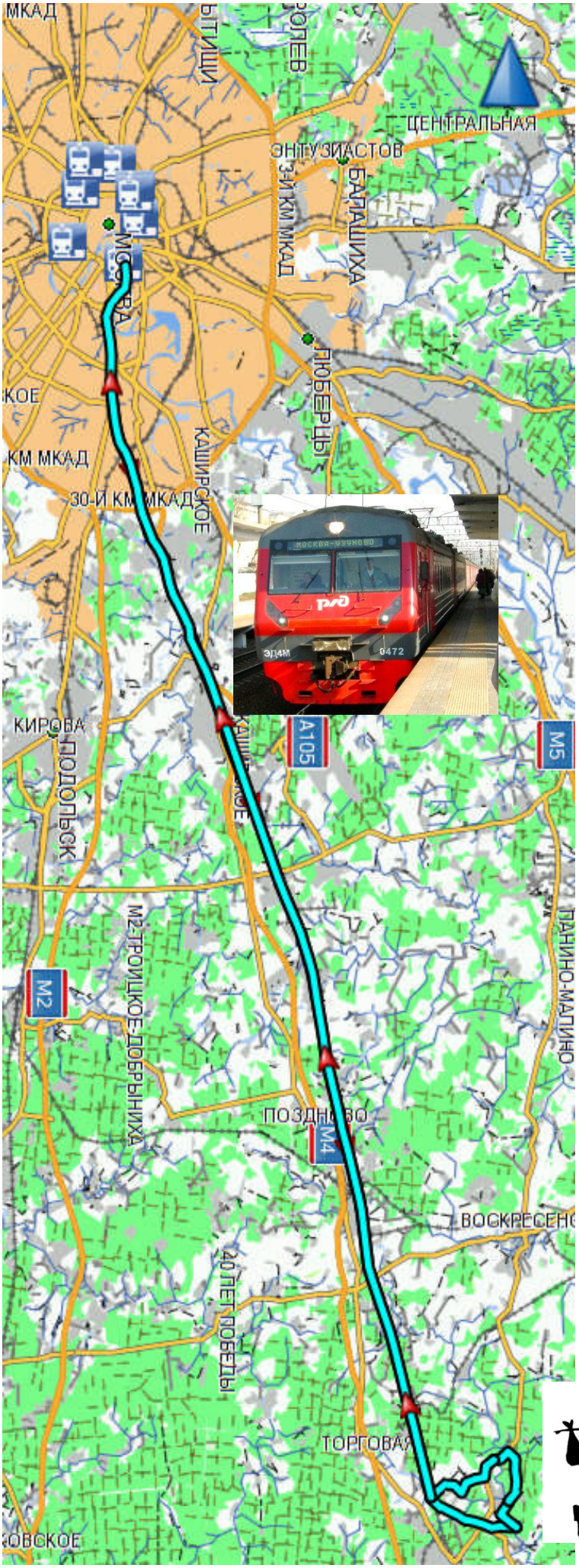
МКАД
ЦЕНТРАЛЬНАЯ
ЭНТУЗИАСТОВ
3-И КМ МКАД
БАЛАШИХА
ЛЮБЕРЦЫ
КАШИРСКОЕ
30-И КМ МКАД
КИРОВА
ПОДОЛЬСК
А105
М5
М2
М2 ТРОИЦКОЕ-ДОБРЫНИХА
ПАНИНО-МАЛИНО
ПОЗДНЯКОВО
М4
40 ЛЕТ ПОБЕДЫ
ТОРГОВАЯ

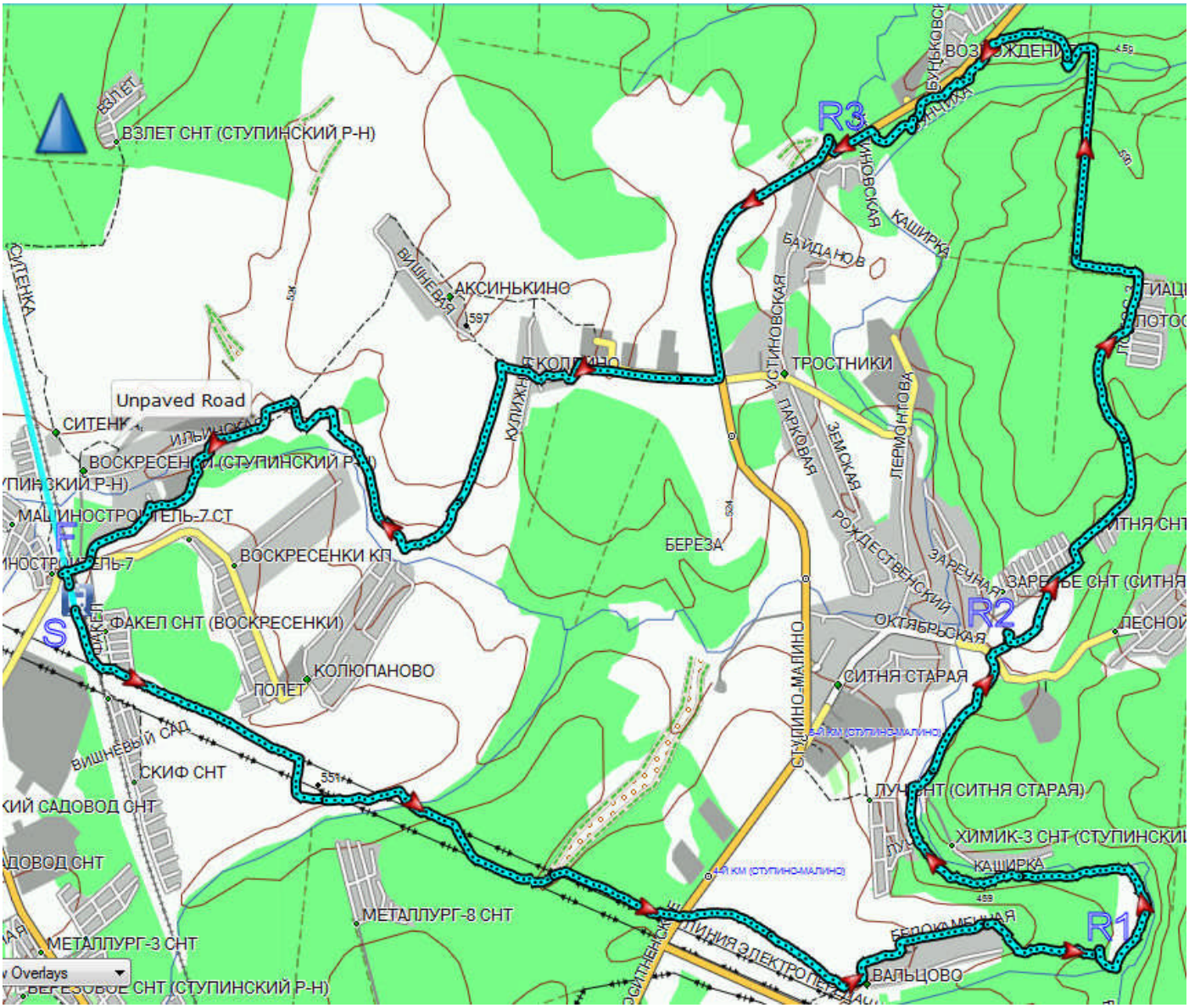
ВЗЛЕТ СНТ (СТУПИНСКИЙ Р-Н)
АКСИНЬКИНО
Unpaved Road
ТРОСТНИКИ
ВОСКРЕСЕНКИ КП
ФАКЕЛ СНТ (ВОСКРЕСЕНКИ)
КОЛЮПАНОВО
ПОЛЕТ
СКИФ СНТ
МЕТАЛЛУРГ-8 СНТ
МЕТАЛЛУРГ-3 СНТ
БЕРЕЗА
СИТНЯ СТАРАЯ
ВАЛЬЦОВО
ХИМИК-3 СНТ (СТУПИНСКИЙ
R1
R2
R3
F
S

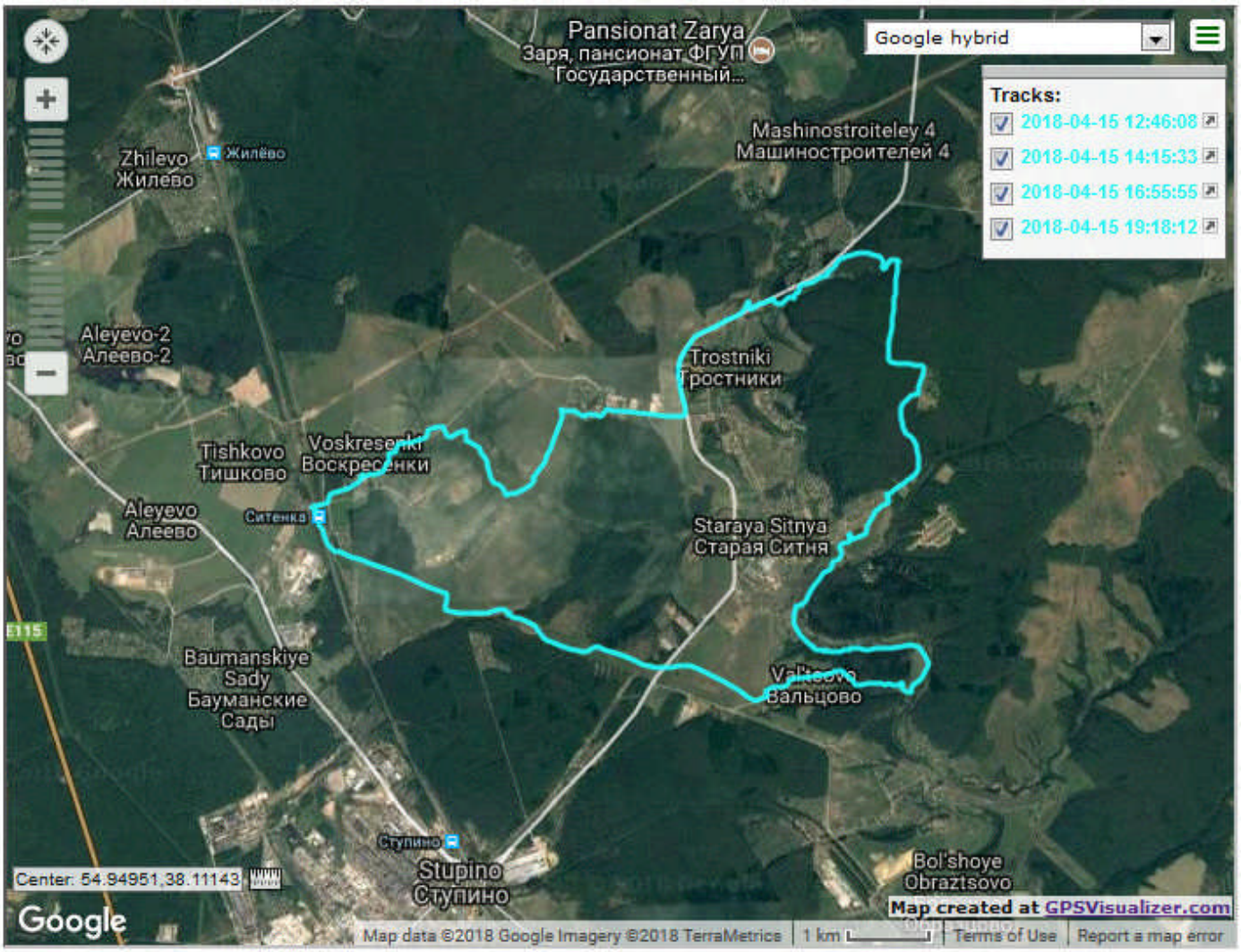
Google hybrid
Tracks:
2018-04-15 12:46:08
2018-04-15 14:15:33
2018-04-15 16:55:55
2018-04-15 19:18:12
Pansionat Zarya
Заря, пансионат ФГУП Государственный...
Mashinostroiteley 4
Машиностроителей 4
Zhilevo
Жилево
Жилёво
Aleyevo-2
Алеево-2
Trostniki
Тростники
Tishkovo
Тишково
Voskresenki
Воскресенки
Aleyevo
Алеево
Ситенка
Staraya Sitnya
Старая Ситня
E115
Baumanskiye Sady
Бауманские Сады
Valtsovo
Вальцово
Ступино
Stupino
Ступино
Bol'shoye Obraztsovo
Center: 54.94951,38.11143
Google
Map created at GPSVisualizer.com
Map data ©2018 Google Imagery ©2018 TerraMetrics
1 km
Terms of Use
Report a map error

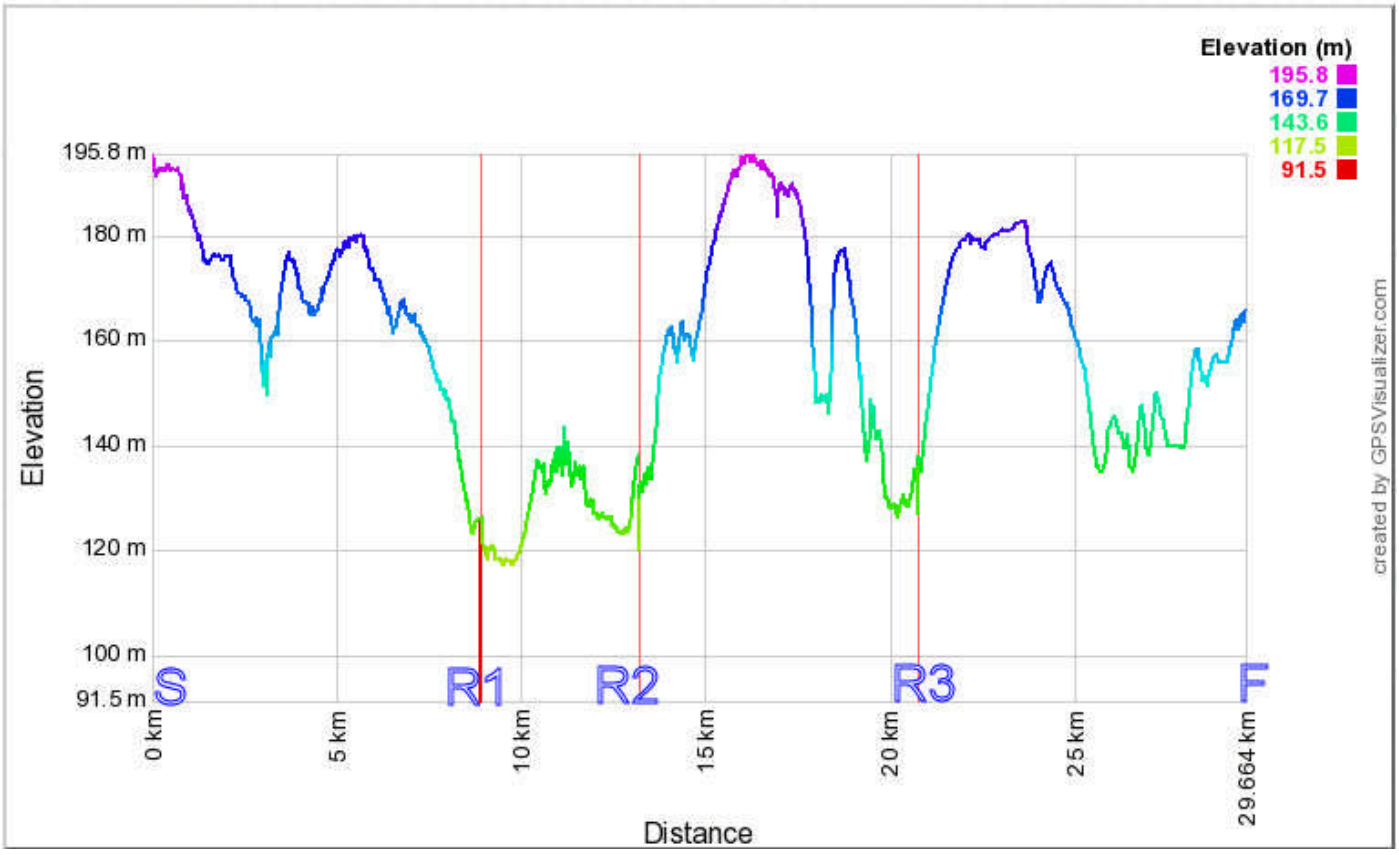
Elevation (m)
195.8
169.7
143.6
117.5
91.5
195.8 m
180 m
160 m
140 m
120 m
100 m
91.5 m
Elevation
S
R1
R2
R3
F
0 km
5 km
10 km
15 km
20 km
25 km
29.664 km
Distance
created by GPSVisualizer.com

SOS

СТУПИНО 7
ЛЕРМОНТОВО 1,3
ВОСКРЕСЕНКИ 3,5
КОЛЮПАНОВО 7,9